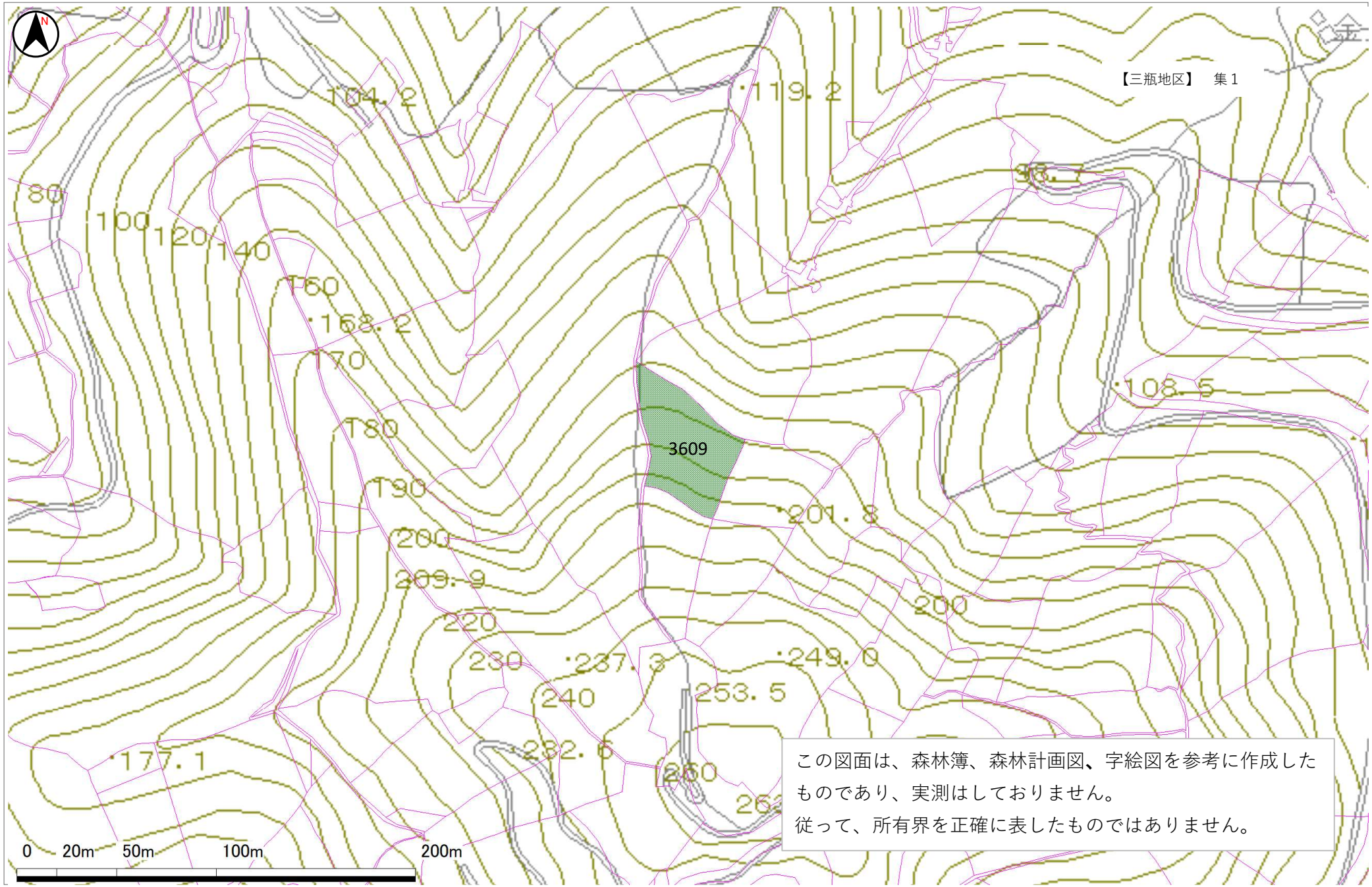

この図面は、森林簿、森林計画図、字絵図を参考に作成したものであり、実測はしておりません。
従って、所有界を正確に表したものではありません。

この地図は、国土地理院長の承認を得て、同院発行の数値地図25000、50000、200000（地図画像）を複製したものである。（承認番号　平19総複、第851号）　この地図の作成に当たっては、国土地理院長の承認を得て、同院発行の数値地図25000（空間データ基盤）、数値地図25000（行政界・海岸線）、数値地図25000（地名・公共施設）および数値地図2500（空間データ基盤）を使用したものである。（承認番号　平19総使、第488号）

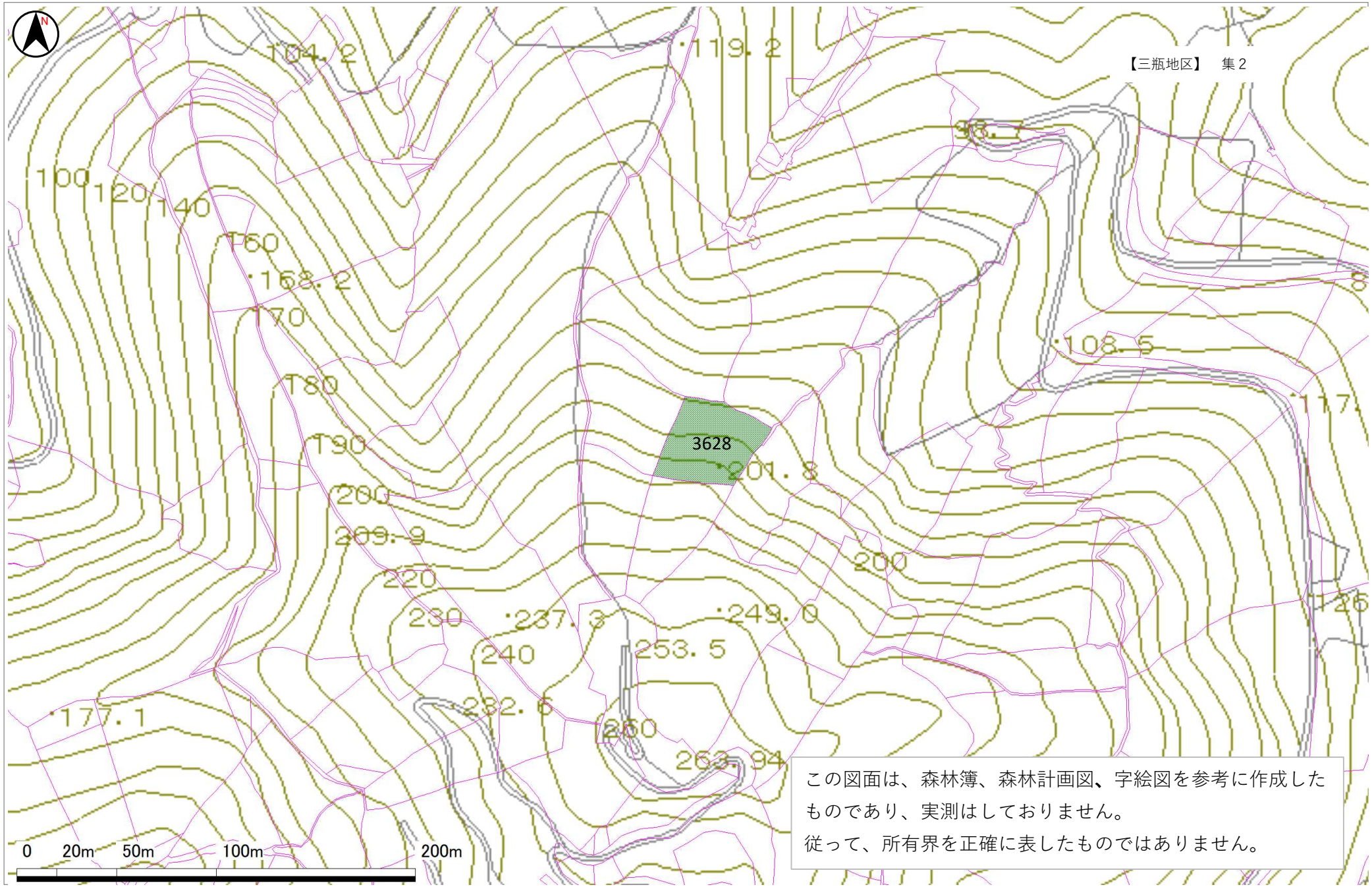

この地図は、国土地理院長の承認を得て、同院発行の数値地図25000、50000、200000（地図画像）を複製したものである。（承認番号　平19総複、第851号）　この地図の作成に当たっては、国土地理院長の承認を得て、同院発行の数値地図25000（空間データ基盤）、数値地図25000（行政界・海岸線）、数値地図25000（地名・公共施設）および数値地図2500（空間データ基盤）を使用したものである。（承認番号　平19総使、第488号）

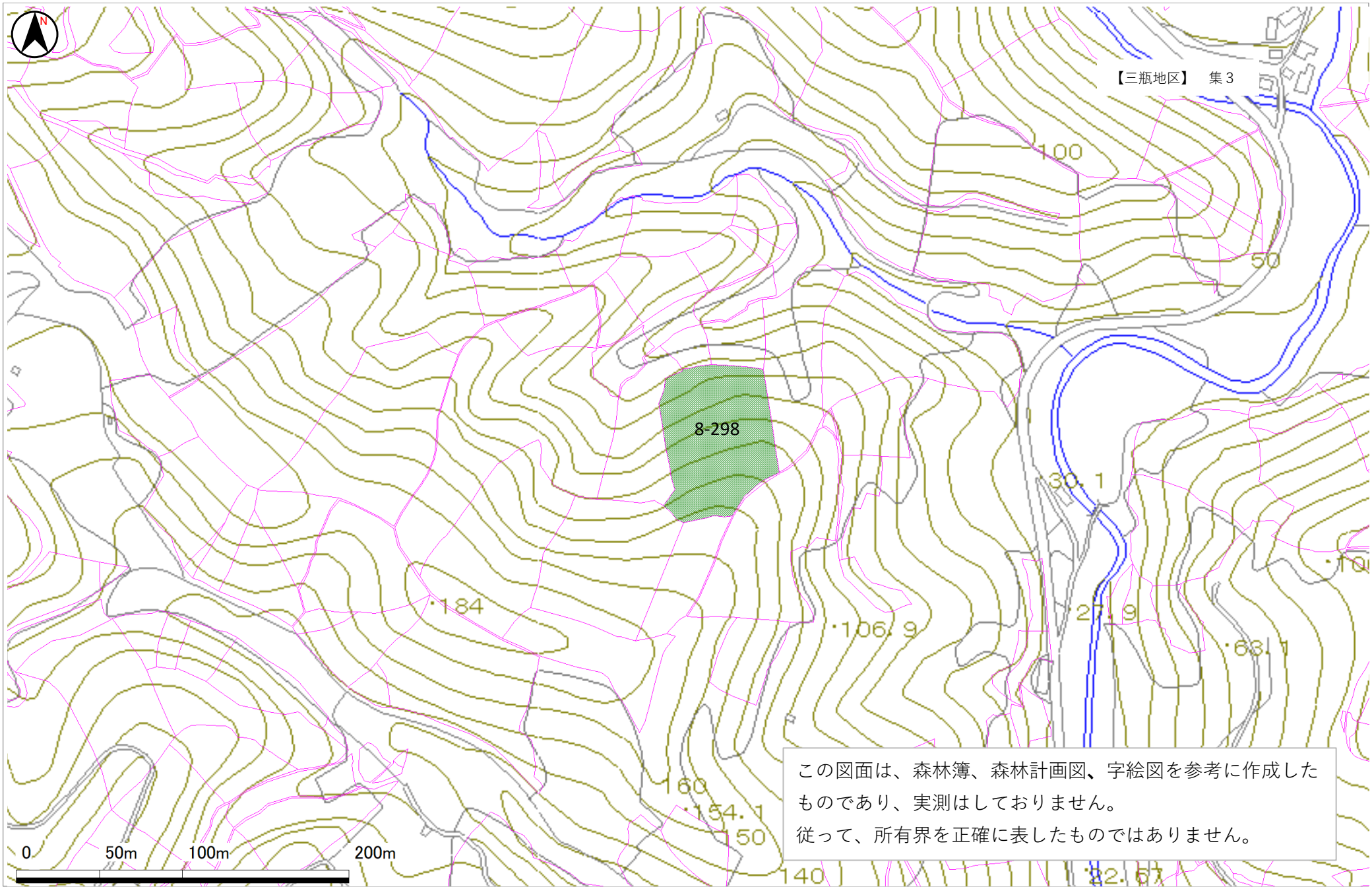

この図面は、森林簿、森林計画図、字絵図を参考に作成したものであり、実測はしておりません。
従って、所有界を正確に表したものではありません。

この地図は、国土地理院長の承認を得て、同院発行の数値地図25000、50000、200000（地図画像）を複製したものである。(承認番号　平19総複、第851号）　この地図の作成に当たっては、国土地理院長の承認を得て、同院発行の数値地図25000（空間データ基盤）、数値地図25000（行政界・海岸線）、数値地図25000（地名・公共施設）および数値地図2500（空間データ基盤）を使用したものである。（承認番号　平19総使、第488号）

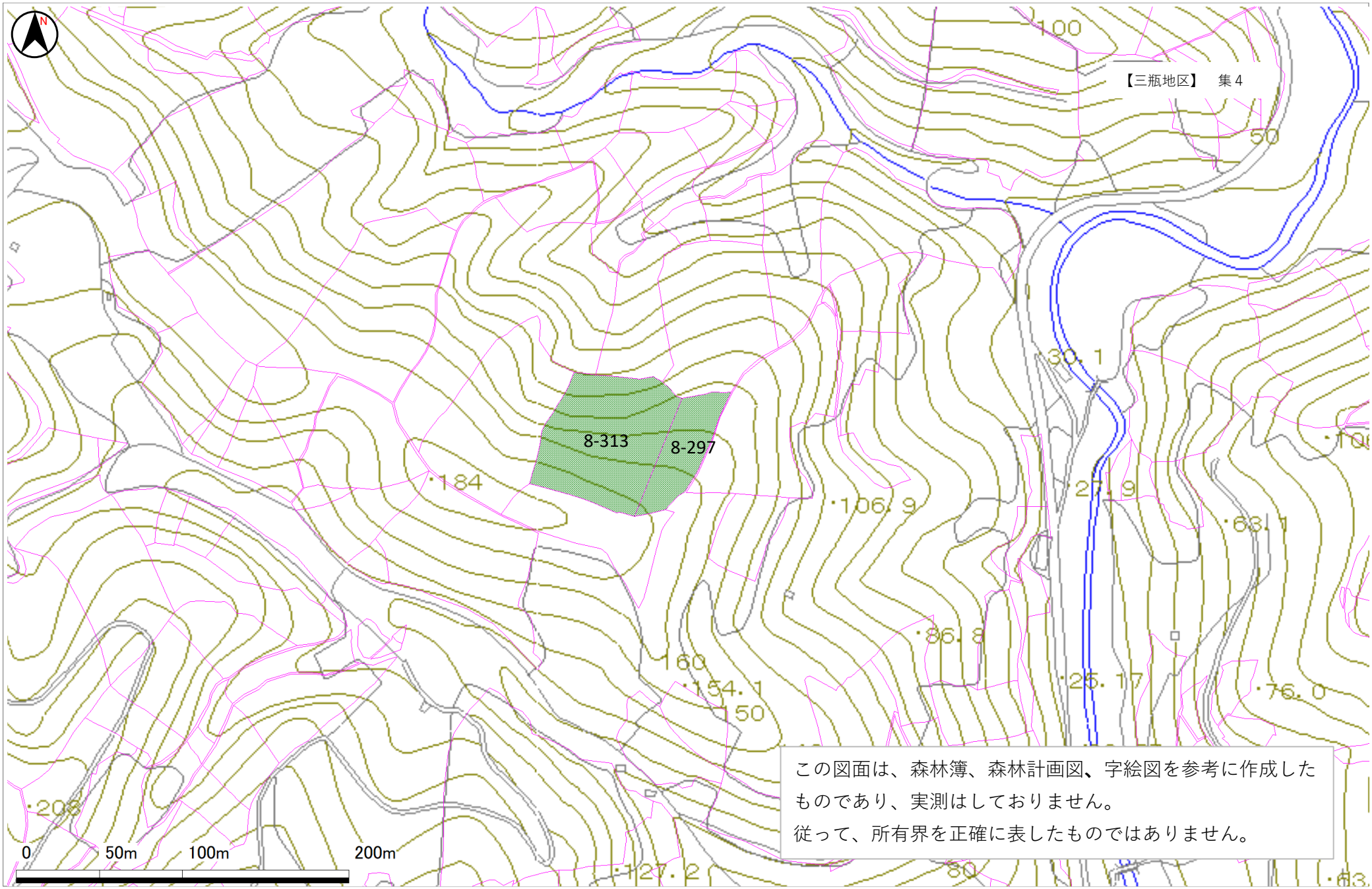

この図面は、森林簿、森林計画図、字絵図を参考に作成したものであり、実測はしておりません。
従って、所有界を正確に表したものではありません。

この地図は、国土地理院長の承認を得て、同院発行の数値地図25000、50000、200000（地図画像）を複製したものである。(承認番号　平19総複、第851号）　この地図の作成に当たっては、国土地理院長の承認を得て、同院発行の数値地図25000（空間データ基盤）、数値地図25000（行政界・海岸線）、数値地図25000（地名・公共施設）および数値地図2500（空間データ基盤）を使用したものである。（承認番号　平19総使、第488号）

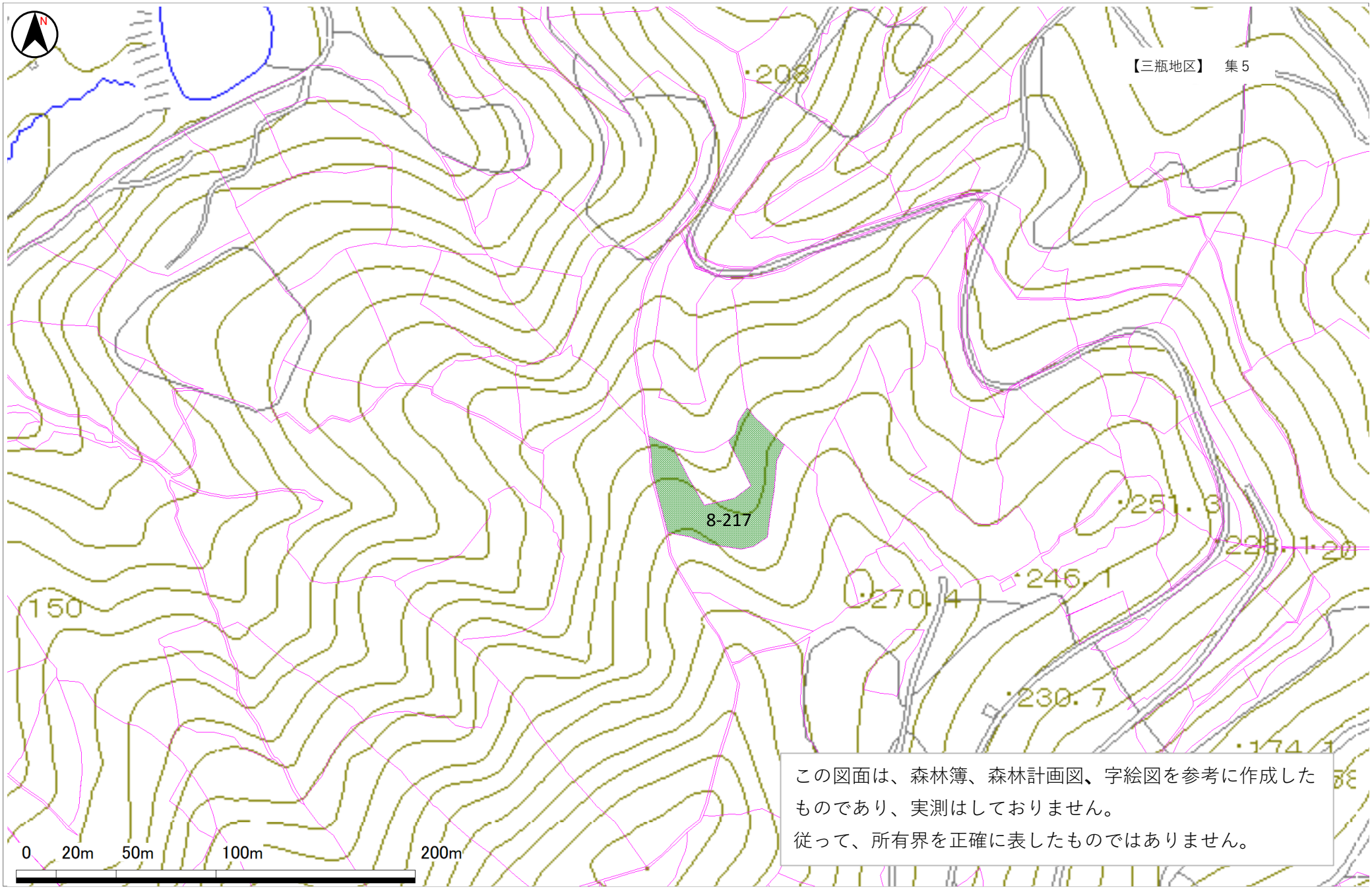

この図面は、森林簿、森林計画図、字絵図を参考に作成したものであり、実測はしておりません。
従って、所有界を正確に表したものではありません。

この地図は、国土地理院長の承認を得て、同院発行の数値地図25000、50000、200000（地図画像）を複製したものである。(承認番号　平19総複、第851号）　この地図の作成に当たっては、国土地理院長の承認を得て、同院発行の数値地図25000（空間データ基盤）、数値地図25000（行政界・海岸線）、数値地図25000（地名・公共施設）および数値地図2500（空間データ基盤）を使用したものである。（承認番号　平19総使、第488号）

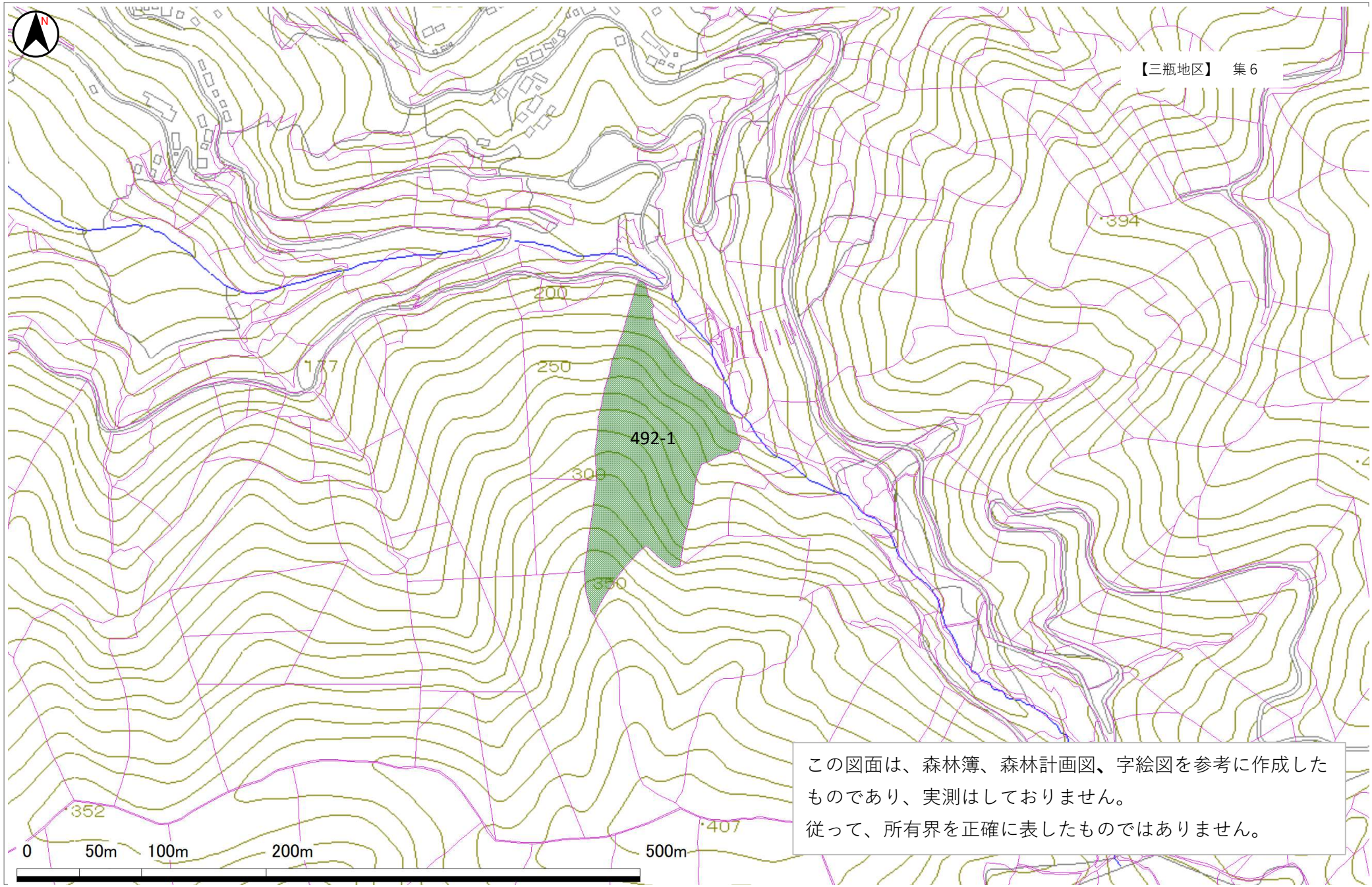

この図面は、森林簿、森林計画図、字絵図を参考に作成したものであり、実測はしておりません。
従って、所有界を正確に表したものではありません。

この地図は、国土地理院長の承認を得て、同院発行の数値地図25000、50000、200000（地図画像）を複製したものである。(承認番号　平19総複、第851号）　この地図の作成に当たっては、国土地理院長の承認を得て、同院発行の数値地図25000（空間データ基盤）、数値地図25000（行政界・海岸線）、数値地図25000（地名・公共施設）および数値地図2500（空間データ基盤）を使用したものである。（承認番号　平19総使、第488号）

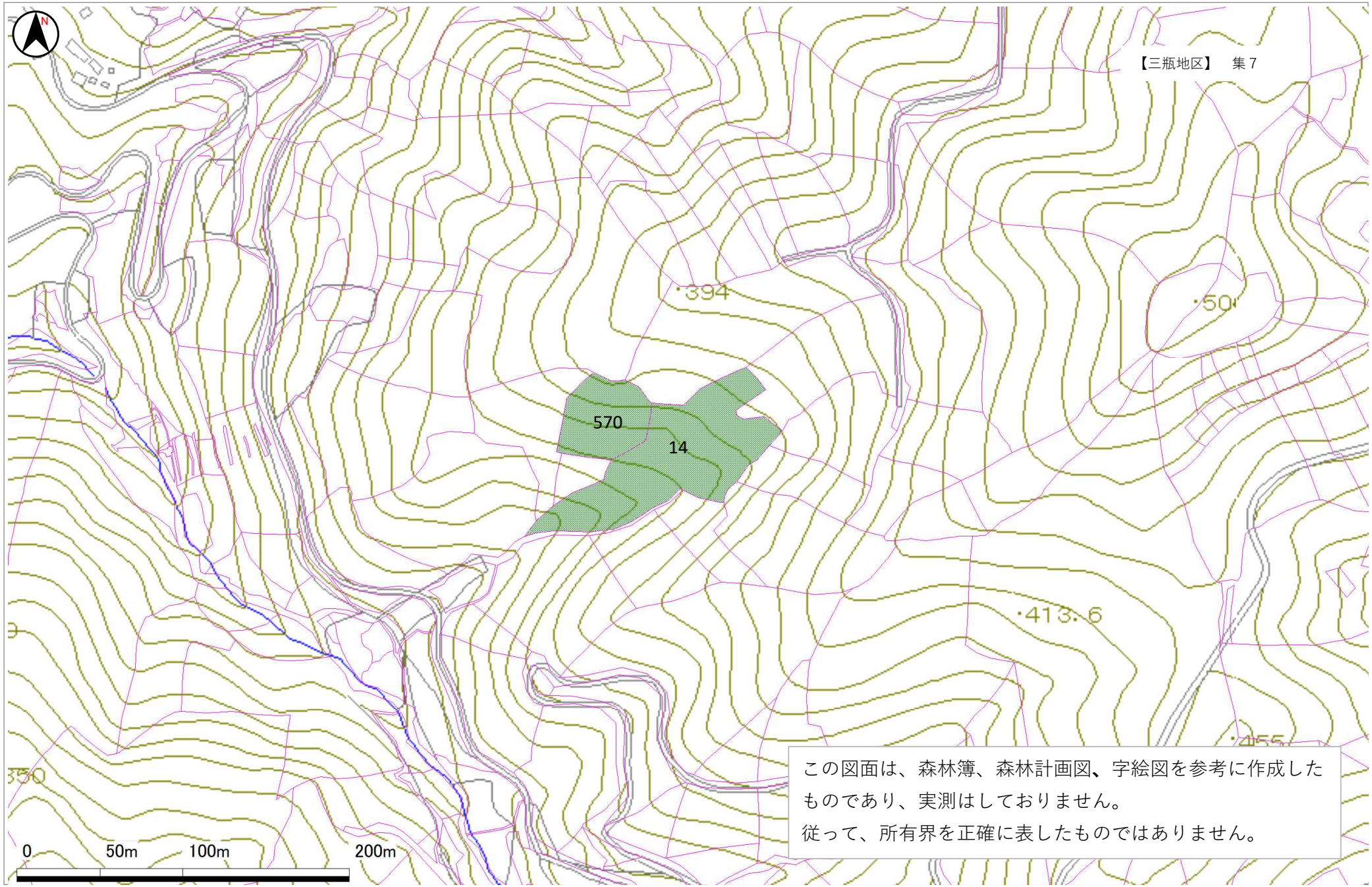

この図面は、森林簿、森林計画図、字絵図を参考に作成したものであり、実測はしておりません。
従って、所有界を正確に表したものではありません。

この地図は、国土地理院長の承認を得て、同院発行の数値地図25000、50000、200000（地図画像）を複製したものである。(承認番号　平19総複、第851号）　この地図の作成に当たっては、国土地理院長の承認を得て、同院発行の数値地図25000（空間データ基盤）、数値地図25000（行政界・海岸線）、数値地図25000（地名・公共施設）および数値地図2500（空間データ基盤）を使用したものである。（承認番号　平19総使、第488号）