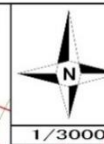
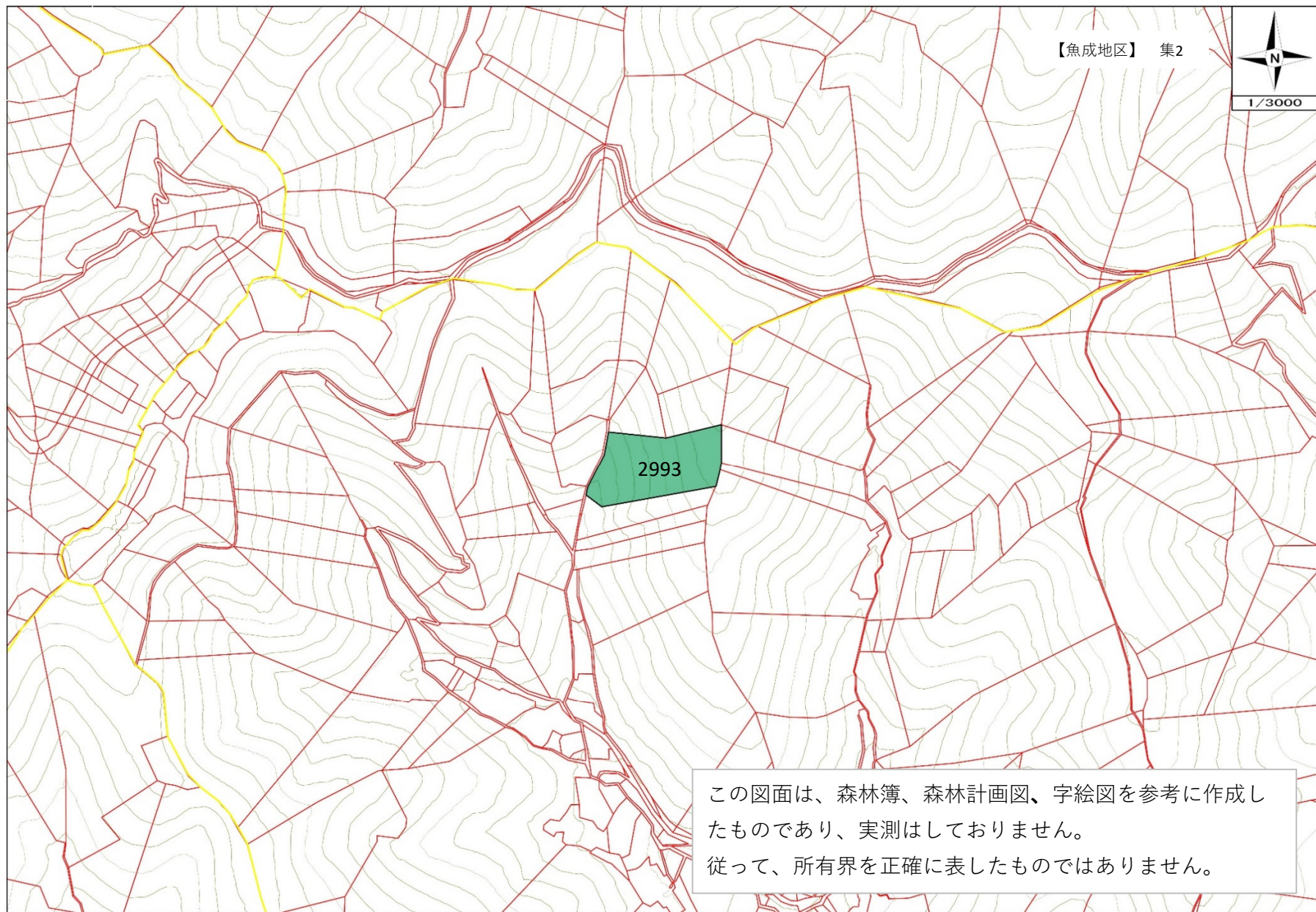


【魚成地区】 集1

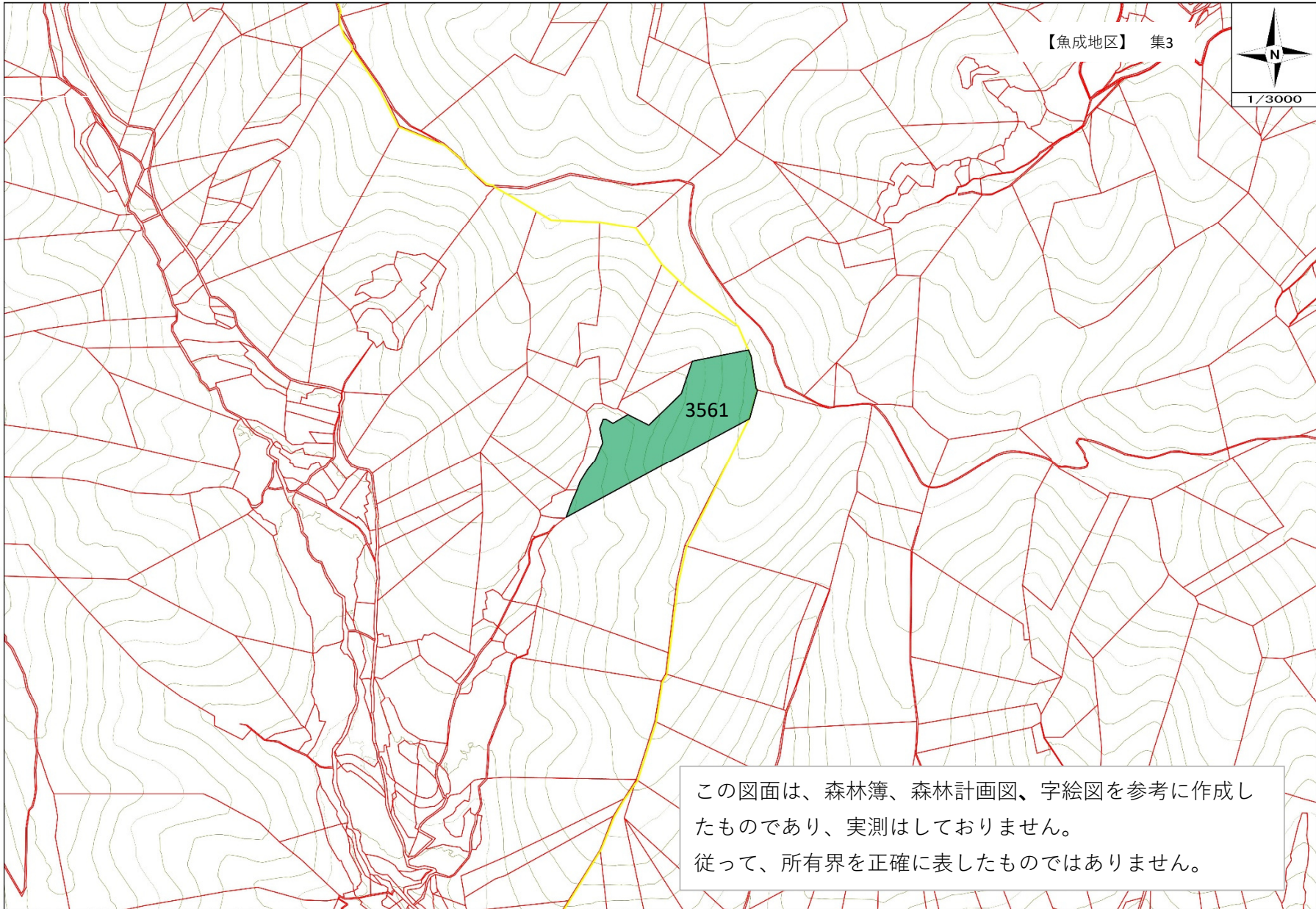


8098

この図面は、森林簿、森林計画図、字絵図を参考に作成したものであり、実測はしていません。
従って、所有界を正確に表したものではありません。



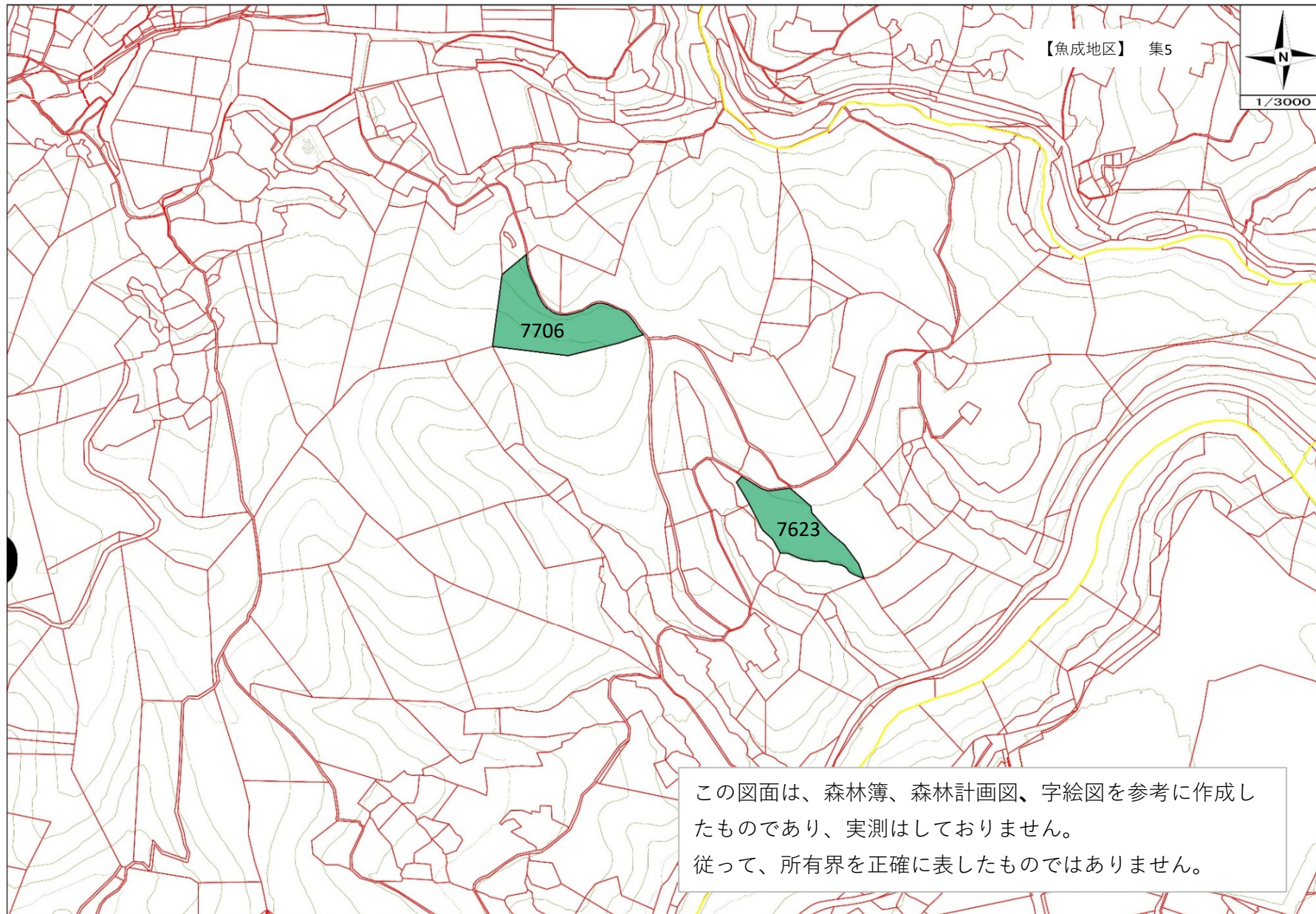
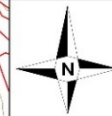
この地図は、林野庁長官の承認を得て複製したものである。(承認番号令和元年7月22日元林整治第246号)



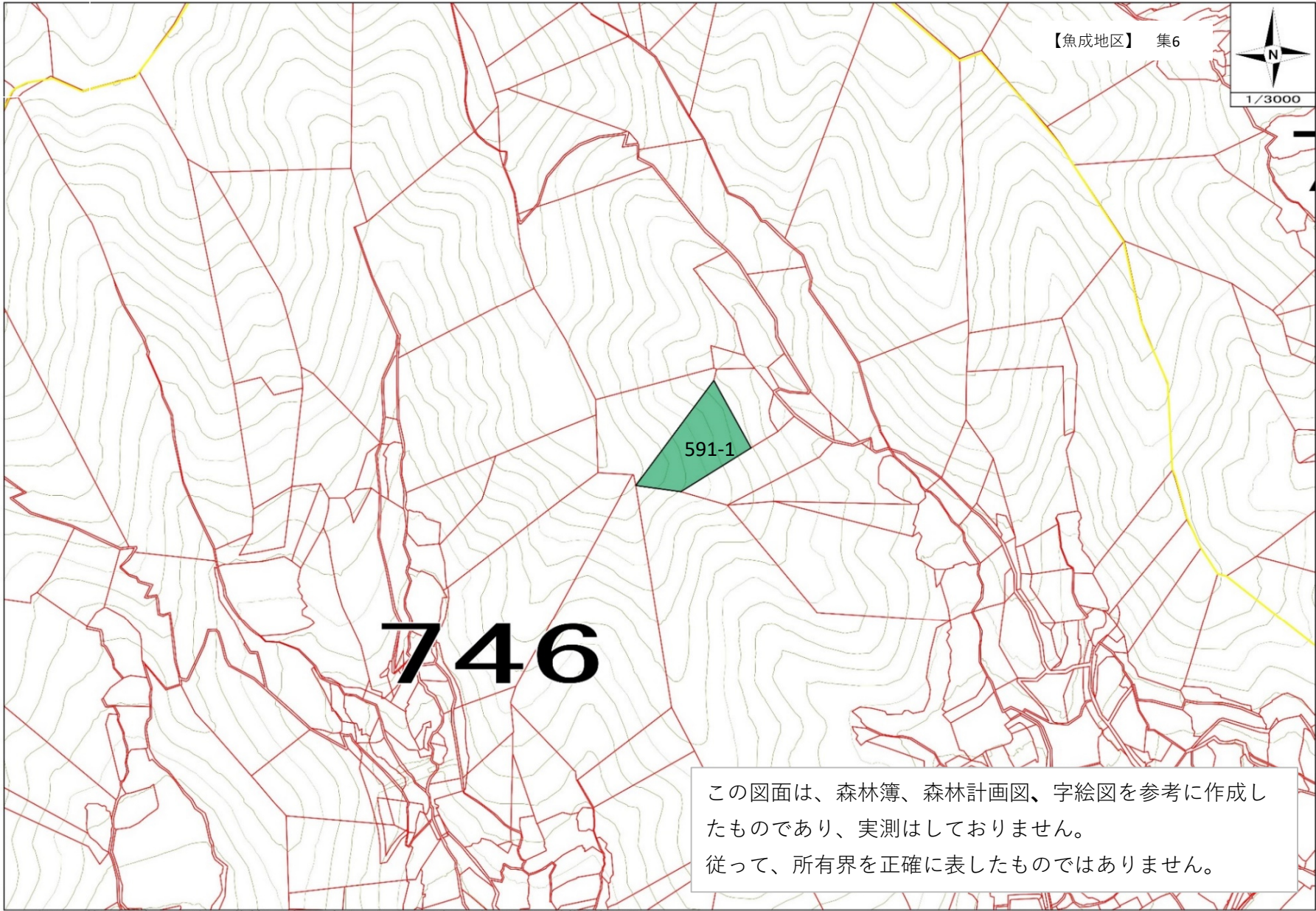
この地図は、林野庁長官の承認を得て複製したものである。(承認番号令和元年7月22日元林整治第246号)



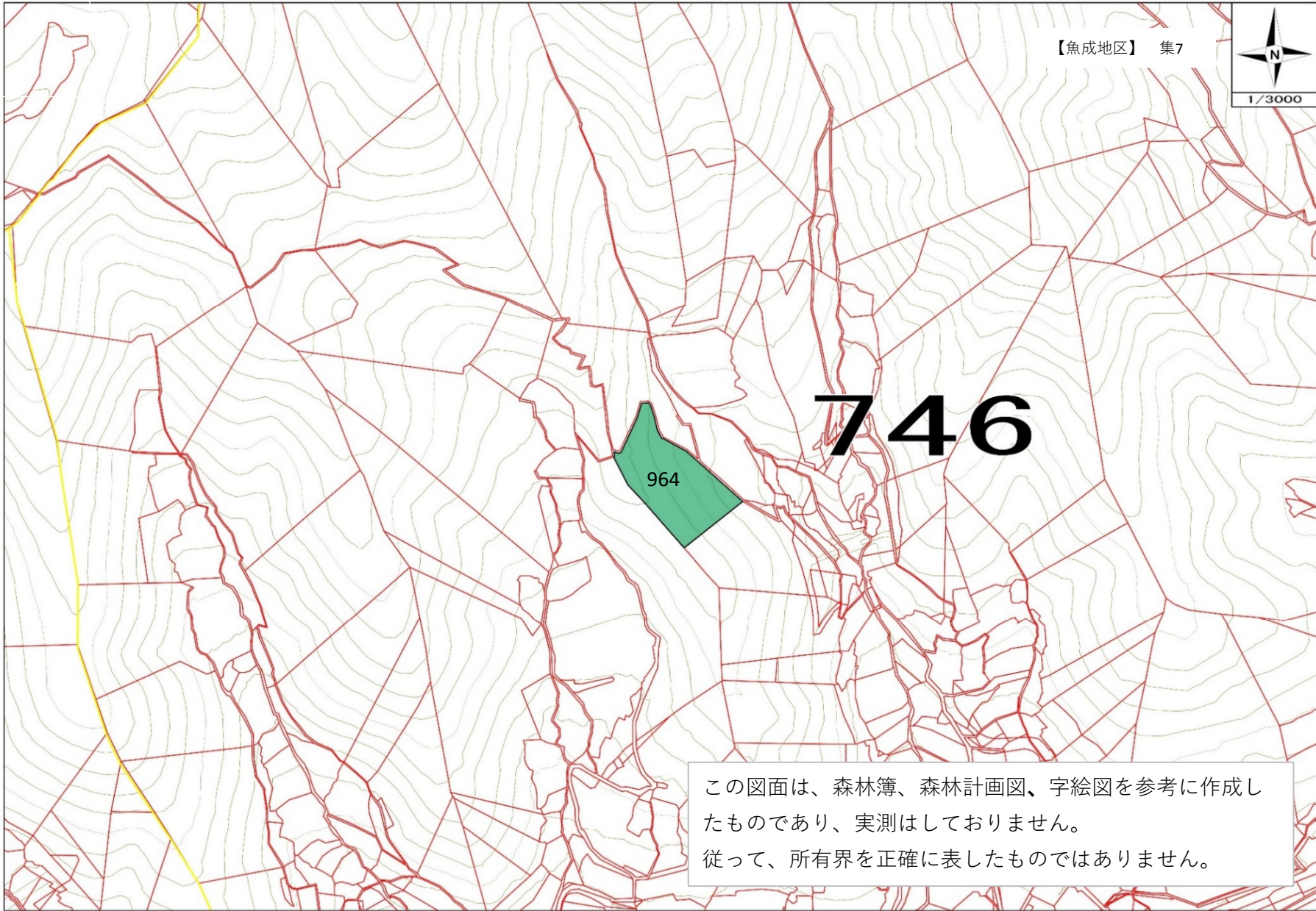
この地図は、林野庁長官の承認を得て複製したものである。(承認番号令和元年7月22日元林整治第246号)



この図面は、森林簿、森林計画図、字絵図を参考に作成したものであり、実測はしていません。
従って、所有界を正確に表したものではありません。



この地図は、林野庁長官の承認を得て複製したものである。(承認番号令和元年7月22日元林整治第246号)



この地図は、林野庁長官の承認を得て複製したものである。(承認番号令和元年7月22日元林整治第246号)

73

【魚成地区】 集8

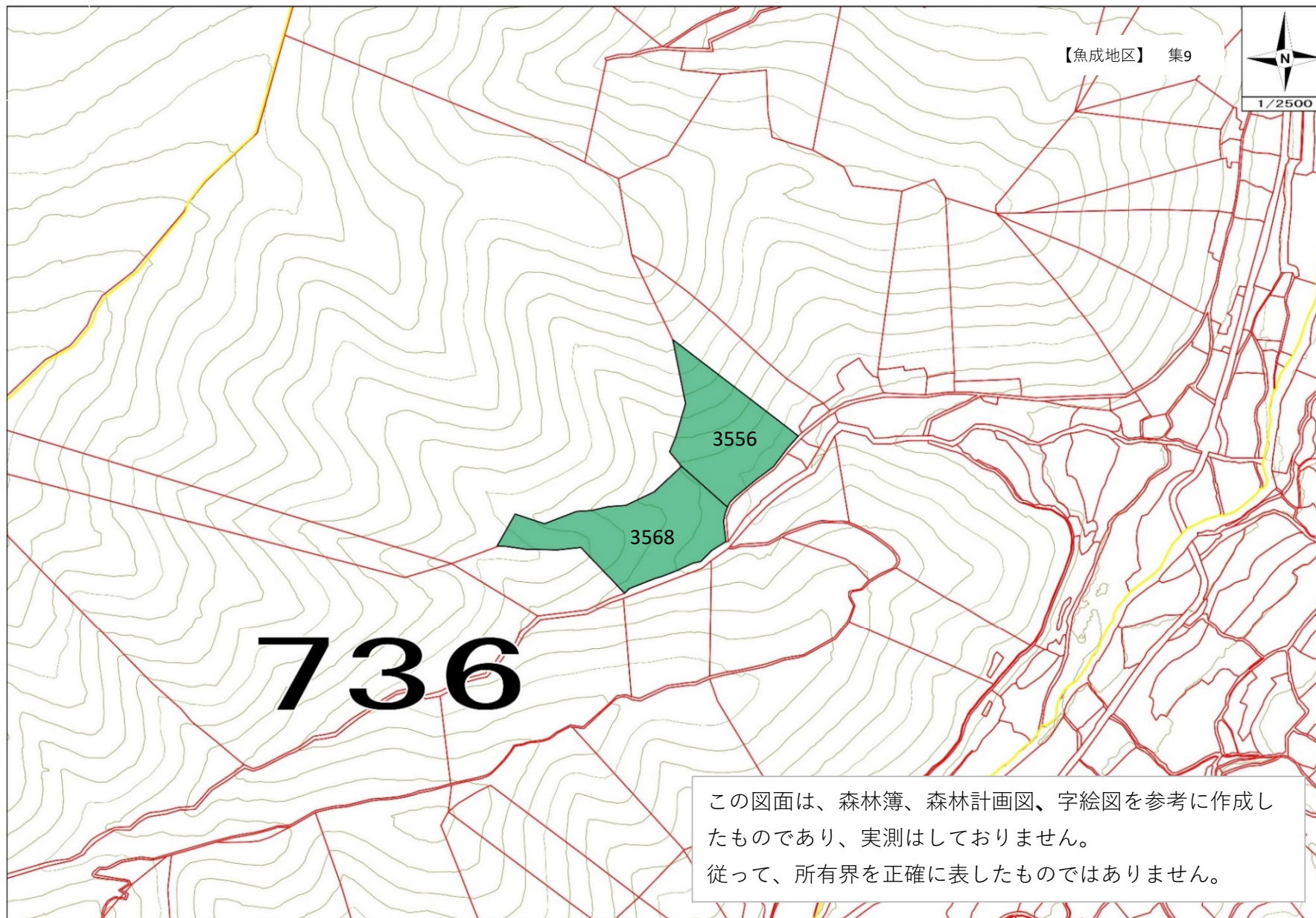


1/3000

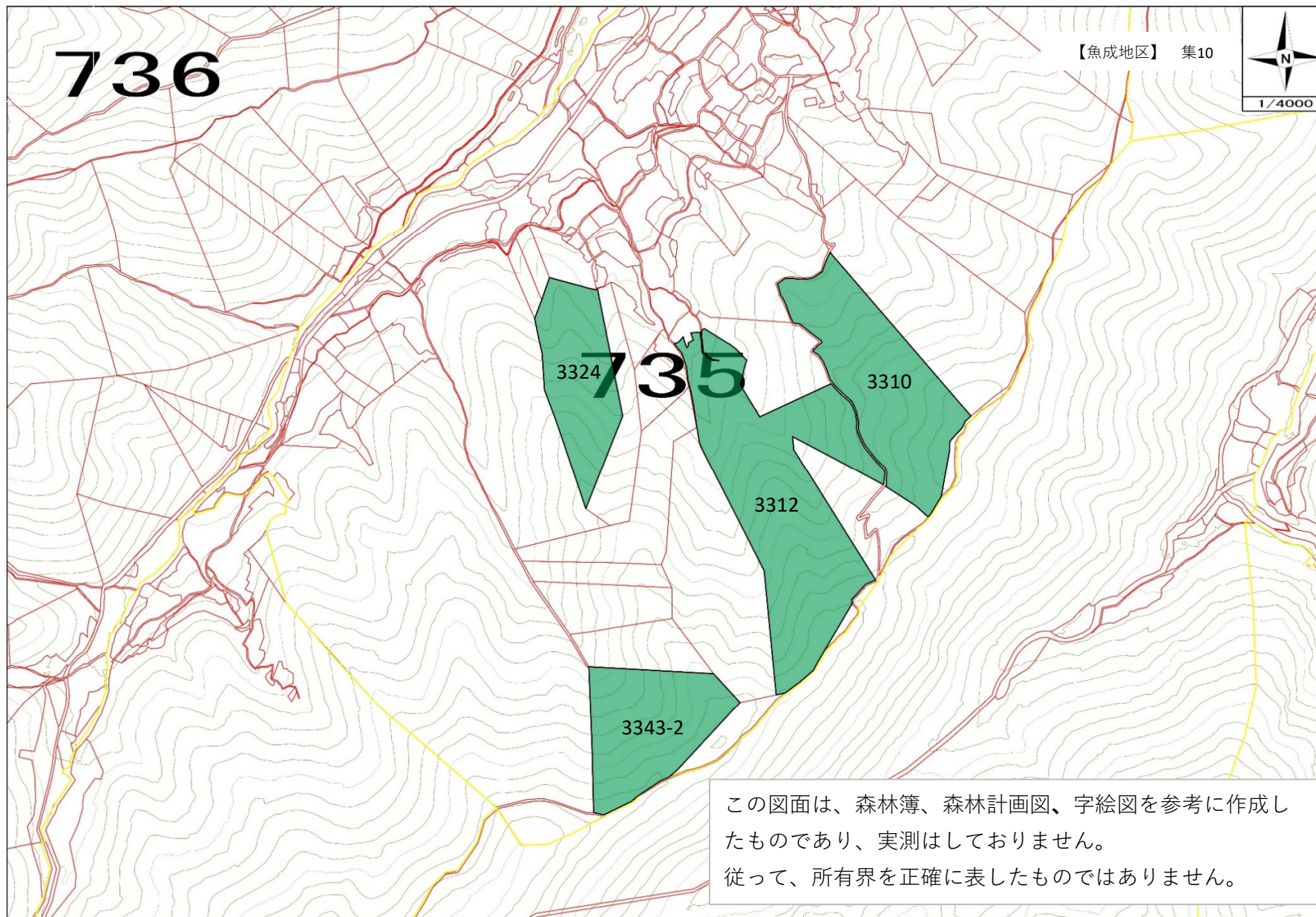
3576-2

3584

この図面は、森林簿、森林計画図、字絵図を参考に作成したものであり、実測はしておりません。
従って、所有界を正確に表したものではありません。



この地図は、林野庁長官の承認を得て複製したものである。(承認番号令和元年7月22日元林整治第246号)



この地図は、林野庁長官の承認を得て複製したものである。(承認番号令和元年7月22日元林整第246号)