

5.2 身近に憩いと安らぎを感じる緑の整備を推進する（レクリエーション系統）

アンケート調査では「散歩やスポーツができる公園」や「緑豊かで芝生が広がる広場や公園」、「日常的に利用する身近な公園」などに対する要望が高い状態となっています。

レクリエーション系統の公園緑地配置検討は、市民の日常的（平日、週末など）な公園利用・レクリエーション活動に寄与するための公園・緑地の配置検討を行うものであり、下記のような方針のもとに行います。

- ◆すでに整備された持続性のある公園・緑地ならびに都市計画決定が行われた公園・緑地を核とする。
- ◆本市の特性に応じた公園・緑地の配置計画とする。

★配置検討を行う地域の人口規模に応じた配置とします。

小学校は、放課後のクラブ活動利用がないことから、街区公園機能を有する施設として配置検討対象とします。

（都市公園の定義はP24を参照）

都市公園の確保目標は、都市公園法施行令第1条の2に則り、西予市内の都市公園の住民一人当たりの敷地面積の標準は、10㎡以上とし、市街地の都市公園の市街地住民一人当たりの敷地面積の標準は、5㎡以上を確保目標として位置づけています。

※目標年における人口を基準とすると

○西予市行政区域

公園必要面積：10㎡×35,000人=35ha

都市計画公園の（変更）決定面積

住区・都市基幹公園：≒44.78ha

→既存の都市計画公園で足りています。

○西予都市計画区域（三瓶地区）（用途地域周辺の市街地）（P25 参照）

公園必要面積： $5\text{m}^2 \times 2,600 \text{人} = 1.3\text{ha}$

都市計画公園の（変更）決定面積

住区基幹公園： $\approx 1.15\text{ha}$

（三瓶中央児童公園、津布理公園（変更）うち都市計画区域内）

都市基幹公園： $\approx 7.02\text{ha}$ （三瓶公園（変更））

→既存の都市計画公園で足りています。

○西予都市計画区域（宇和地区）（用途地域周辺の市街地）（P26 参照）

公園必要面積： $5\text{m}^2 \times 4,400 \text{人} = 2.2\text{ha}$

都市計画公園の（変更）決定面積

住区基幹公園： $\approx 3.43\text{ha}$ （御旅公園（変更））

都市基幹公園： $\approx 21.35\text{ha}$ （宇和運動公園（変更））

→既存の都市計画公園で足りています。

○西予都市計画区域（野村地区）（用途地域周辺の市街地）（P27 参照）

公園必要面積： $5\text{m}^2 \times 2,900 \text{人} = 1.45\text{ha}$

都市計画公園の（変更）決定面積

住区基幹公園： $\approx 10.51\text{ha}$ （愛宕山公園（変更）、野村地区公園）

→既存の都市計画公園で足りています。

西予市行政区域、三瓶・宇和・野村それぞれの都市計画区域における用途地域周辺の市街地については、各々住民一人当たり 10m^2 、 5m^2 以上の確保目標量を既存の都市計画公園で満たしているため、下記の通りとします。

◆公園の質を高めるべく、今後の学校再編や地域の情勢を踏まえ、既存公園及び公共施設跡地等の有効利用を検討する。

<都市公園の定義>

住区基幹公園：主に徒歩圏の住民の利用に供する身近な公園

都市基幹公園：住民全般の利用に供する広域的な公園

表 都市公園の種類

種類	種別	内 容	誘致距離	標準面積
住区基幹公園	街区公園	もっぱら街区(住居表示で〇〇丁目程度)に居住する者の利用に供することを目的とする公園	250m	0.25ha
	近隣公園	主として近隣(小学校区)に居住する者の利用に供することを目的とする公園	500m	2ha
	地区公園	主として徒歩圏内に居住する者の利用に供することを目的とする公園	1km	4ha
都市基幹公園	総合公園	都市住民全般の休息、観賞、散歩、遊戯、運動等総合的な利用に供することを目的とする公園		10~50ha
	運動公園	都市住民全般の主として運動の用に供することを目的とする公園		15~75ha

住区レベル：1km×1kmの範囲で小学校区に相当するレベル

地区レベル：2km×2kmの範囲で4つの小学校区に相当するレベル

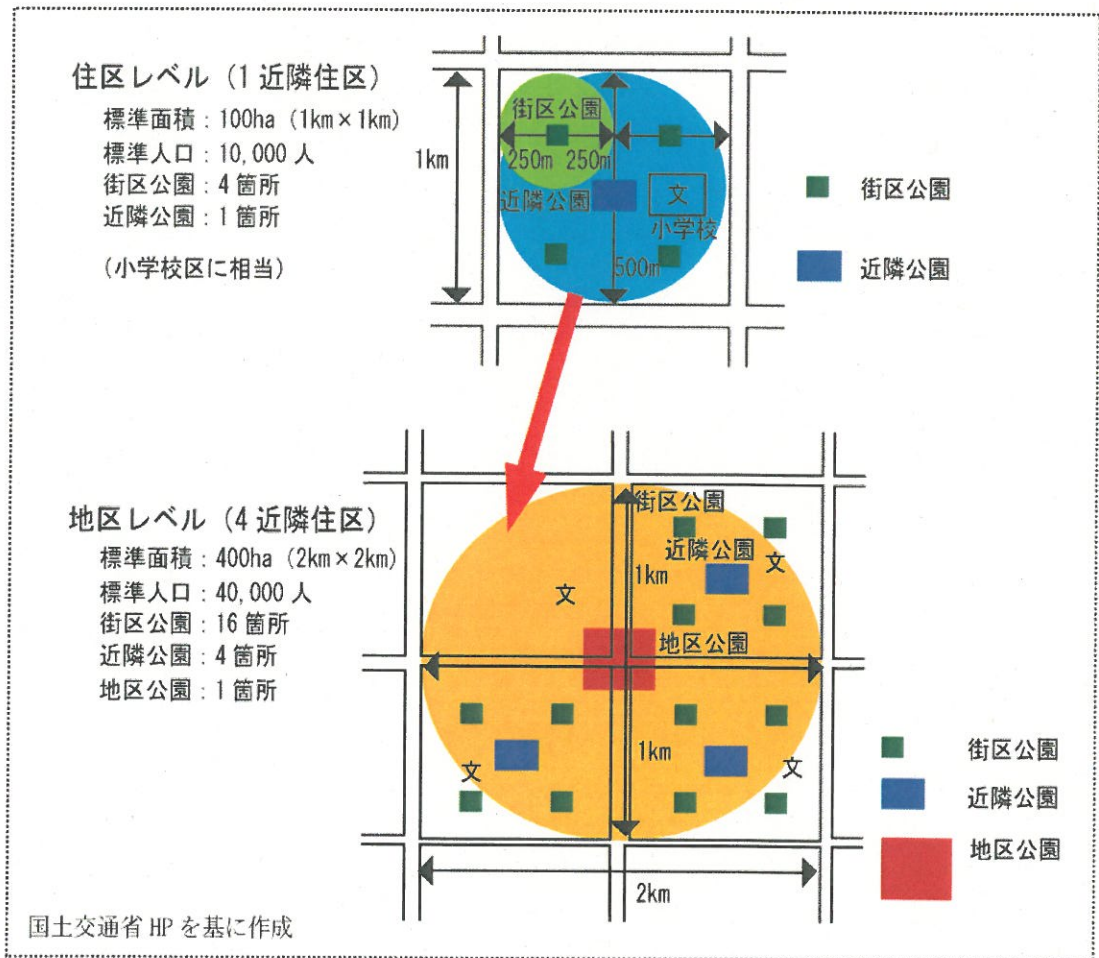


図 都市公園の配置概念図

都市公園

名称	計画決定	計画変更
1 2・2・1 三瓶中央児童公園	約0.17ha	約0.17ha
2 3・3・2 津布理公園	約2.7ha	約2.30ha → うち都市計画区域内0.98ha
3 5・4・2 三瓶公園	約7.2ha	約7.02ha
(計: 10.07ha)		(計: 9.49ha)

公共施設緑地 (A)

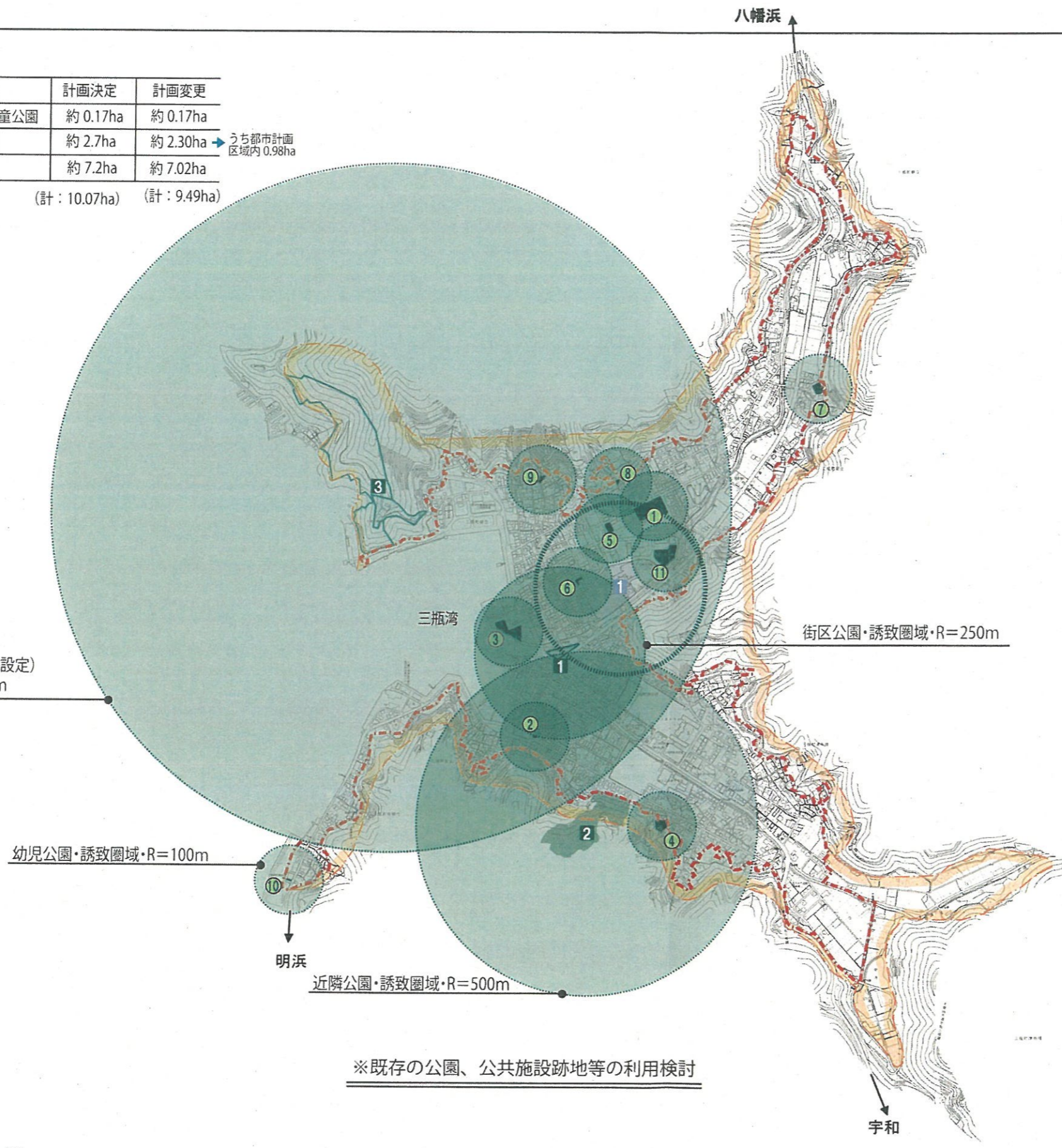
名称	規模
1 ターゲットバードゴルフ場	0.456ha
2 安土ちびっこ広場	0.007ha
3 塩浜緑地	0.249ha
4 金比羅児童遊園	0.117ha
5 げんき君広場	0.050ha
6 三区みんなの広場	0.025ha
7 三十峰児童遊園	0.185ha
8 台ちびっこ広場	0.022ha
9 浜児童遊園	0.032ha
10 有網代児童遊園	0.008ha
11 文化会館横公園	0.286ha

(計: 1.437ha)

公共施設緑地 (B)

名称	規模
1 三瓶小学校	0.599ha

※規模は防災計画記載グラウンド面積



総合公園(地区公園で設定)
誘致圏域・R=1,000m

幼児公園・誘致圏域・R=100m

明浜

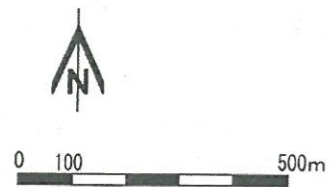
近隣公園・誘致圏域・R=500m

街区公園・誘致圏域・R=250m

※既存の公園、公共施設跡地等の利用検討

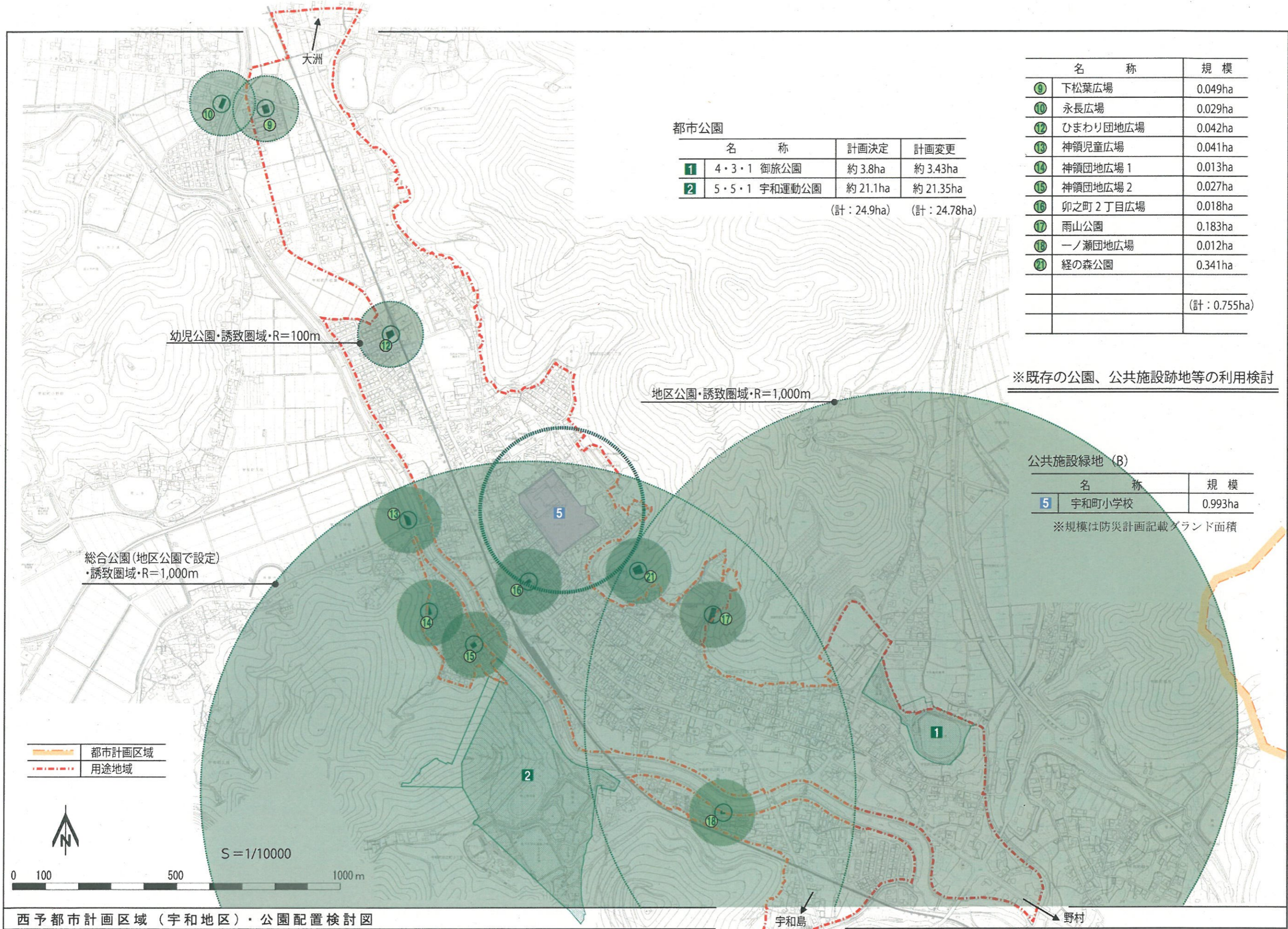
宇和

	都市計画区域
	用途地域



S = 1/12500

西予都市計画区域(三瓶地区)・公園配置検討図



都市公園

名	称	計画決定	計画変更
1	4・3・1 御旅公園	約 3.8ha	約 3.43ha
2	5・5・1 宇和運動公園	約 21.1ha	約 21.35ha

(計：24.9ha)

(計：24.78ha)

名	称	規模
9	下松葉広場	0.049ha
10	永長広場	0.029ha
12	ひまわり団地広場	0.042ha
13	神領児童広場	0.041ha
14	神領団地広場 1	0.013ha
15	神領団地広場 2	0.027ha
16	卯之町 2 丁目広場	0.018ha
17	雨山公園	0.183ha
18	一ノ瀬団地広場	0.012ha
21	経の森公園	0.341ha
		(計：0.755ha)

※既存の公園、公共施設跡地等の利用検討

公共施設緑地 (B)

名	称	規模
5	宇和町小学校	0.993ha

※規模は防災計画記載グラウンド面積

都市計画区域
用途地域



S = 1/10000

0 100 500 1000 m

西予都市計画区域 (宇和地区) ・公園配置検討図

宇和島

野村

都市公園

	名 称	計画決定	計画変更
1	3・3・1 愛宕山公園	約 2.70ha	約 2.50ha
2	4・4・2 野村地区公園	約 8.01ha	約 8.01ha

(計：10.71ha) (計：10.51ha)

公共施設緑地 (A)

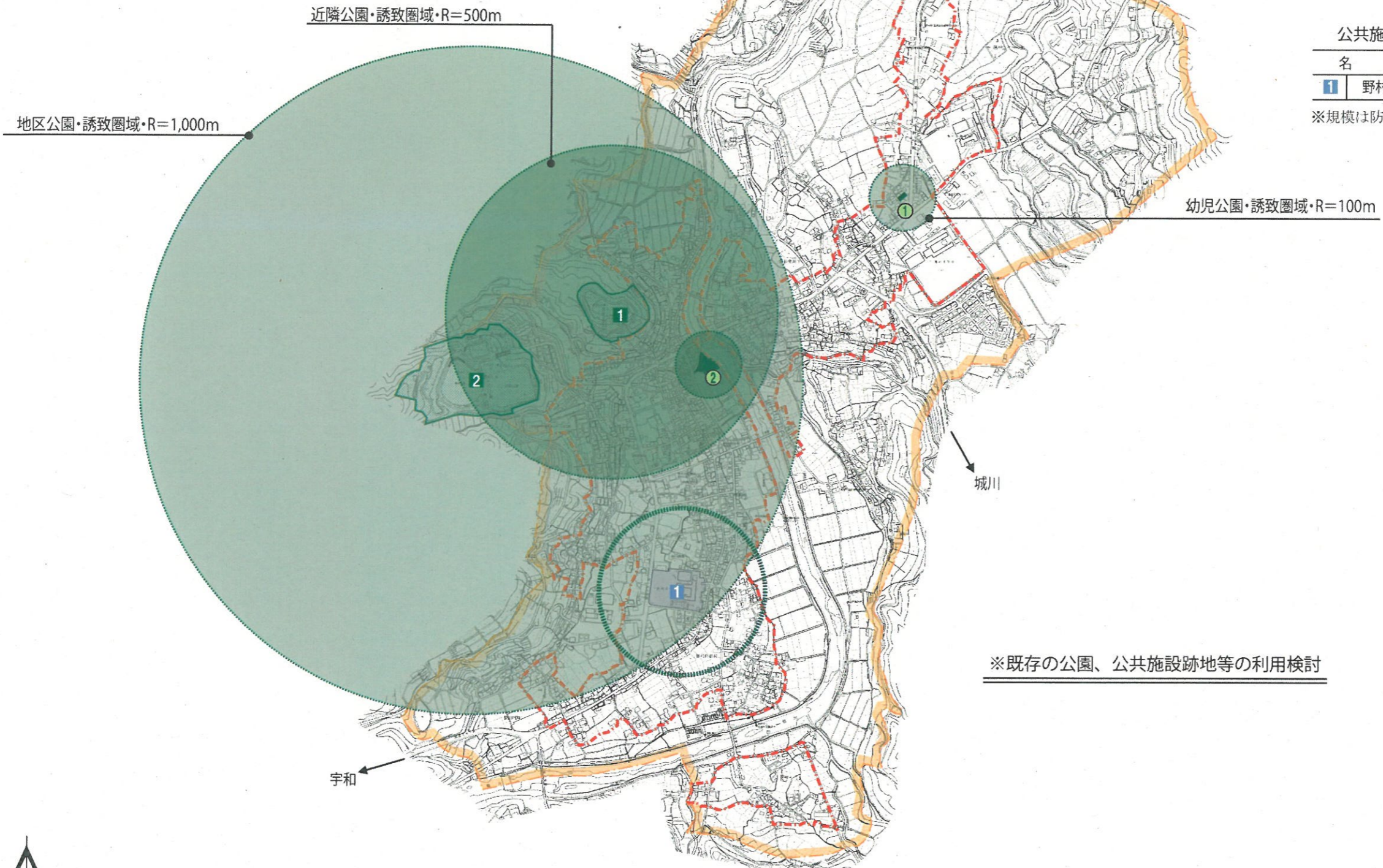
	名 称	規 模
①	緑ヶ丘団地公園	0.022ha
②	乙亥会館横公園	0.279ha

(計：0.301ha)

公共施設緑地 (B)

	名 称	規 模
1	野村小学校	0.904ha

※規模は防災計画記載グランド面積



※既存の公園、公共施設跡地等の利用検討

	都市計画区域
	用途地域



S = 1/12500

西予都市計画区域（野村地区）・公園配置検討図