

社会資本総合整備計画

西予市における災害に強いまちづくりの推進(防災・安全)

えひめけん せいよし
愛媛県 西予市

(当初)令和5年1月
(第1回変更)令和5年4月

社会資本総合整備計画

計画の名称	西予市における災害に強いまちづくりの推進（防災・安全）								重点計画の該当							
計画の期間	令和5年度～令和9年度（5年間）				交付対象	西予市										
計画の目標	平成30年7月豪雨により被災した本市において早期復興のために策定した西予市復興まちづくり計画に則り、災害に強く活力あるまちに復興するための将来ビジョンを示し、被災者の生活再建及び生活環境の向上、産業・経済の再建及び地域コミュニティの構築により、安全性の向上したまちづくりを実現する。また、被災により中断していた事前復興まちづくり計画策定（三瓶・明浜地区）の検討を再開する。															
計画の成果目標（定量的指標）	<ul style="list-style-type: none"> ・豪雨災害からの復興を目指し策定した復興まちづくり計画に則り、避難路整備を行う。 ・事前復興まちづくり計画ダイジェスト版を関係世帯（三瓶・明浜地区）に配布する。 ・愛宕・岩村・石久保・古市・平治地区（野村町）、古市・宮田・太郎原地区（城川町）、二及・朝立地区（三瓶町）における避難時間の短縮を図る。 ・二及地区（三瓶町）において地区緊急避難施設を整備し津波避難困難者の解消を図る。 															
定量的指標の定義及び算定式	定量的指標の現況値及び目標値									備考						
	当初現況値 (R5当初)	中間目標値 (R7末)	最終目標値 (R9末)													
市民への周知率：（ダイジェスト版の配布数）／（関係世帯）	0%	100%	100%													
避難路利用率：（利用人数）／（関係人数）	0%	70%	100%													
全体事業費	合計 (A+B+C+D)	1009.8百万円	A	498.9百万円	B	-	C	-	D	-	効果促進事業費の割合 C／(A+B+C+D)	0.0%				
交付対象事業																
A 基幹事業																
番号	事業種別	地域種別	交付対象	直接間接	事業者	要素となる事業名	事業内容	市町村名	事業実施期間（年度）					全体事業費 (百万円)	個別施設計画 策定状況	備考
									R5	R6	R7	R8	R9			
A-1	都市防災	一般	西予市	直接	西予市	都市防災総合推進事業 (被災地における復興まちづくり総合支援事業)	避難路（3路線）	西予市						337.8	-	
A-2	都市防災	一般	西予市	直接	西予市	都市防災総合推進事業 (地区公共施設等整備)	避難路（2路線）地区緊急避難施設	西予市						636.0	-	
A-3	都市防災	一般	西予市	直接	西予市	都市防災総合推進事業 (事前復興計画策定支援事業)	事前復興まちづくり計画策定及び調査等 (三瓶・明浜地区)	西予市						36.0	-	
小計												1,009.8	-			
B 関連社会資本整備事業（該当なし）																
番号	事業種別	地域種別	交付対象	直接間接	事業者	要素となる事業名	事業内容	市町村名	事業実施期間（年度）					全体事業費 (百万円)	備考	
									R5	R6	R7	R8	R9			
小計																
番号	一体的に実施することにより期待される効果											備考				
C 効果促進事業																
番号	事業種別	地域種別	交付対象	直接間接	事業者	要素となる事業名	事業内容	市町村名	事業実施期間（年度）					全体事業費 (百万円)	備考	
									R5	R6	R7	R8	R9			
小計																
番号	一体的に実施することにより期待される効果											備考				
D 社会資本整備凹滑化地籍整備事業																
番号	事業種別	地域種別	交付対象	直接間接	事業者	要素となる事業名 (事業箇所)	事業内容 (面積等)	市町村名	事業実施期間（年度）					全体事業費 (百万円)	備考	
									R5	R6	R7	R8	R9			
番号	一体的に実施することにより期待される効果											備考				

社会資本総合整備計画

令和5年1月13日

計画の名称	西予市における災害に強いまちづくりの推進（防災・安全）			重点計画の該当
計画の期間	令和5年度 ～ 令和9年度（5年間）	交付対象	西予市	
計画の目標	平成30年7月豪雨により被災した本市において早期復興のために策定した西予市復興まちづくり計画に則り、災害に強く活力あるまちに復興するための将来ビジョンを示し、被災者の生活再建及び生活環境の向上、産業・経済の再建及び地域コミュニティの構築により、安全性の向上したまちづくりを実現する。また、被災により中断していた事前復興まちづくり計画策定（三瓶・明浜地区）の検討を再開する。			

交付金の執行状況

(単位：百万円)

	R5	R6	R7	R8	R9
配分額 (a)					
計画別流用 増△減額 (b)					
交付額 (c=a+b)					
前年度からの繰越額 (d)					
支払済額 (e)					
翌年度繰越額 (f)					
うち未契約繰越額 (g)					
不用額 (h = c+d-e-f)	0.0	0.0	0.0	0.0	0.0
未契約繰越＋不用率 (h = (g+h)/(c+d))	#DIV/0!	#DIV/0!	#DIV/0!	#DIV/0!	#DIV/0!
未契約繰越＋不用率が10%を 超えている場合その理由					

※ 令和5年度以降の各年度の決算額を記載。

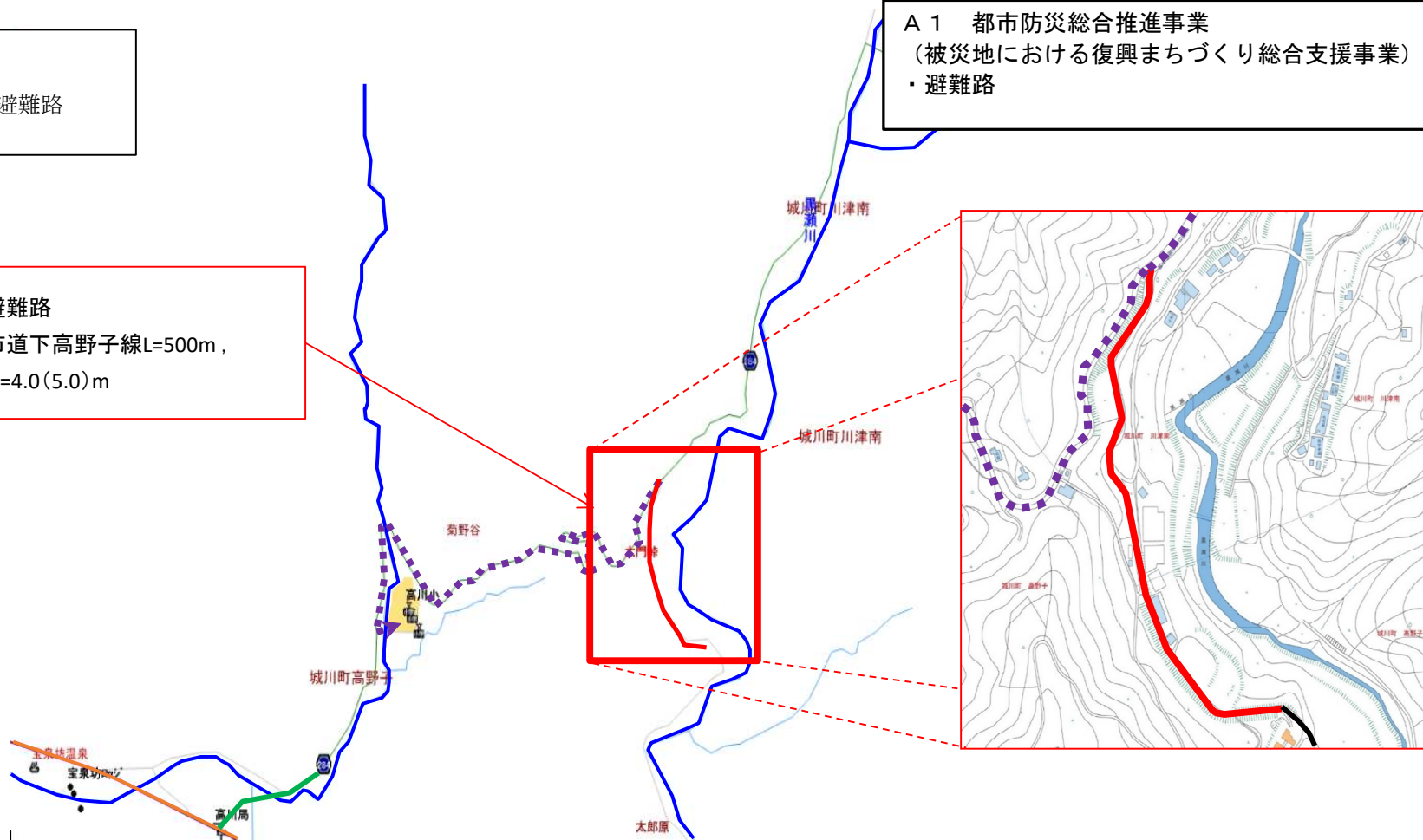
(様式6) 現況図 等

地区名	城川地区(愛媛県西予市)	面積	12,731ha	区域	避難路:市道下高野子線
-----	--------------	----	----------	----	-------------

凡例
 避難路

A 1 都市防災総合推進事業
 (被災地における復興まちづくり総合支援事業)
 ・避難路

避難路
 市道下高野子線L=500m,
 w=4.0(5.0)m



1.津波等避難困難者の解消計画

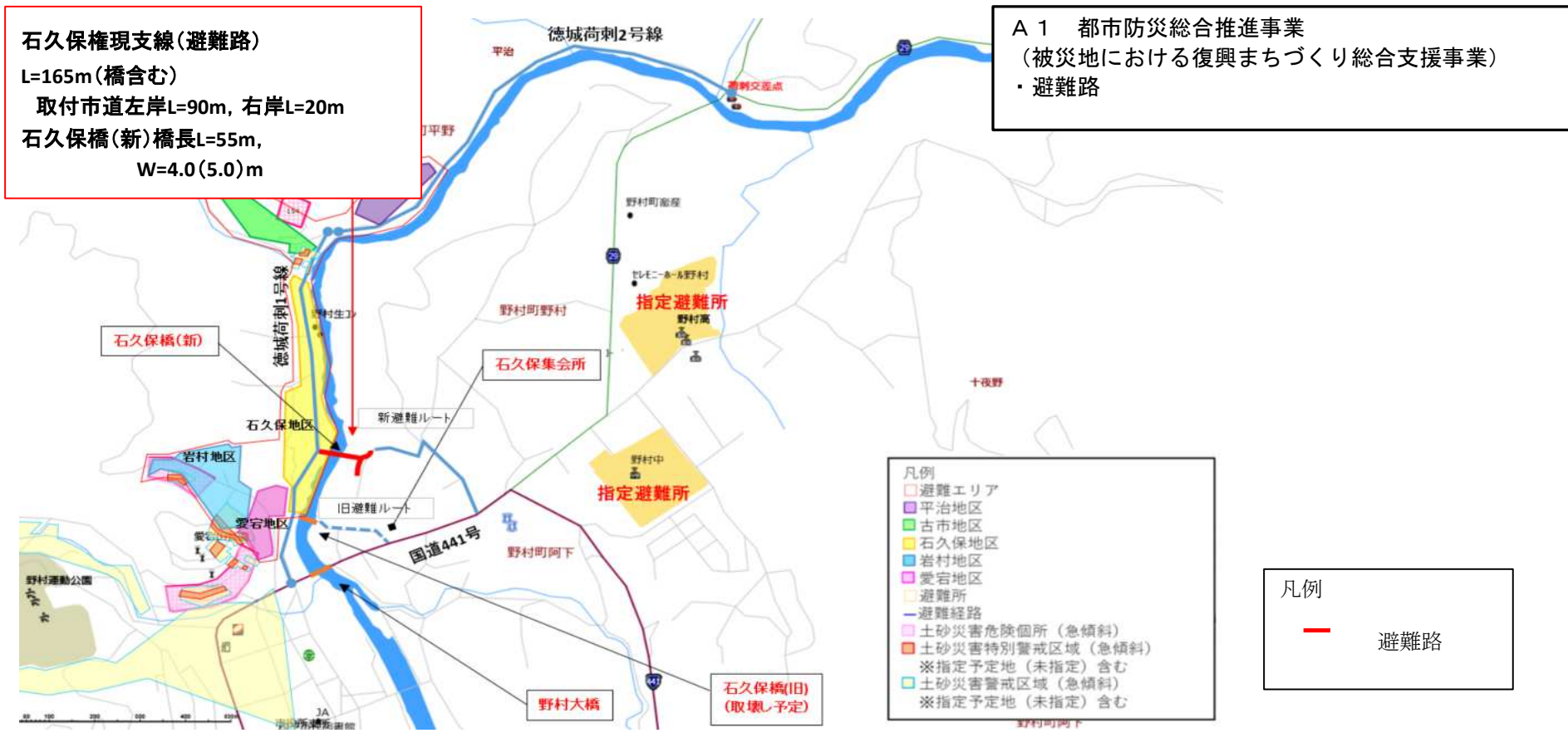
	地区名等	地区面積 (ha)	避難困難 者数 (人)	避難困難者解消目標年度					被害想定
				R5	R6	R7	R8	R9	
1	高野子地区	156	53	0	0	0	0	53	土砂災害等

2. 津波避難施設等の整備計画

	地区名等	整備内容	整備目標年度					事業費 (百万円)	国費 (百万円)
			R5	R6	R7	R8	R9		
1	高野子地区	避難路			工事			90.0	45.0

(様式6) 現況図 等

地区名	野村地区(愛媛県西予市)	面積	18,760ha	区域	避難路:市道石久保権現支線
-----	--------------	----	----------	----	---------------



1.津波等避難困難者の解消計画

	地区名等	地区面積(ha)	避難困難者数(人)	避難困難者解消目標年度					被害想定
				R5	R6	R7	R8	R9	
1	石久保地区	10	40	0	0	40	-	-	土砂災害等
2	岩村地区	4	60	0	0	60	-	-	土砂災害等
3	愛宕地区	9	219	0	0	219	-	-	土砂災害等
4	古市地区	8	20	0	0	20	-	-	土砂災害等
5	平治地区	7	27	0	0	27	-	-	土砂災害等
合計		38	366	0	0	366	0	0	

2.津波避難施設等の整備計画

	地区名等	整備内容	整備目標年度					事業費(百万円)	国費(百万円)
			R5	R6	R7	R8	R9		
1	石久保地区	避難路						162.0	81.0
2	岩村地区								
3	愛宕地区								
4	古市地区								
5	平治地区								

(様式6) 現況図 等



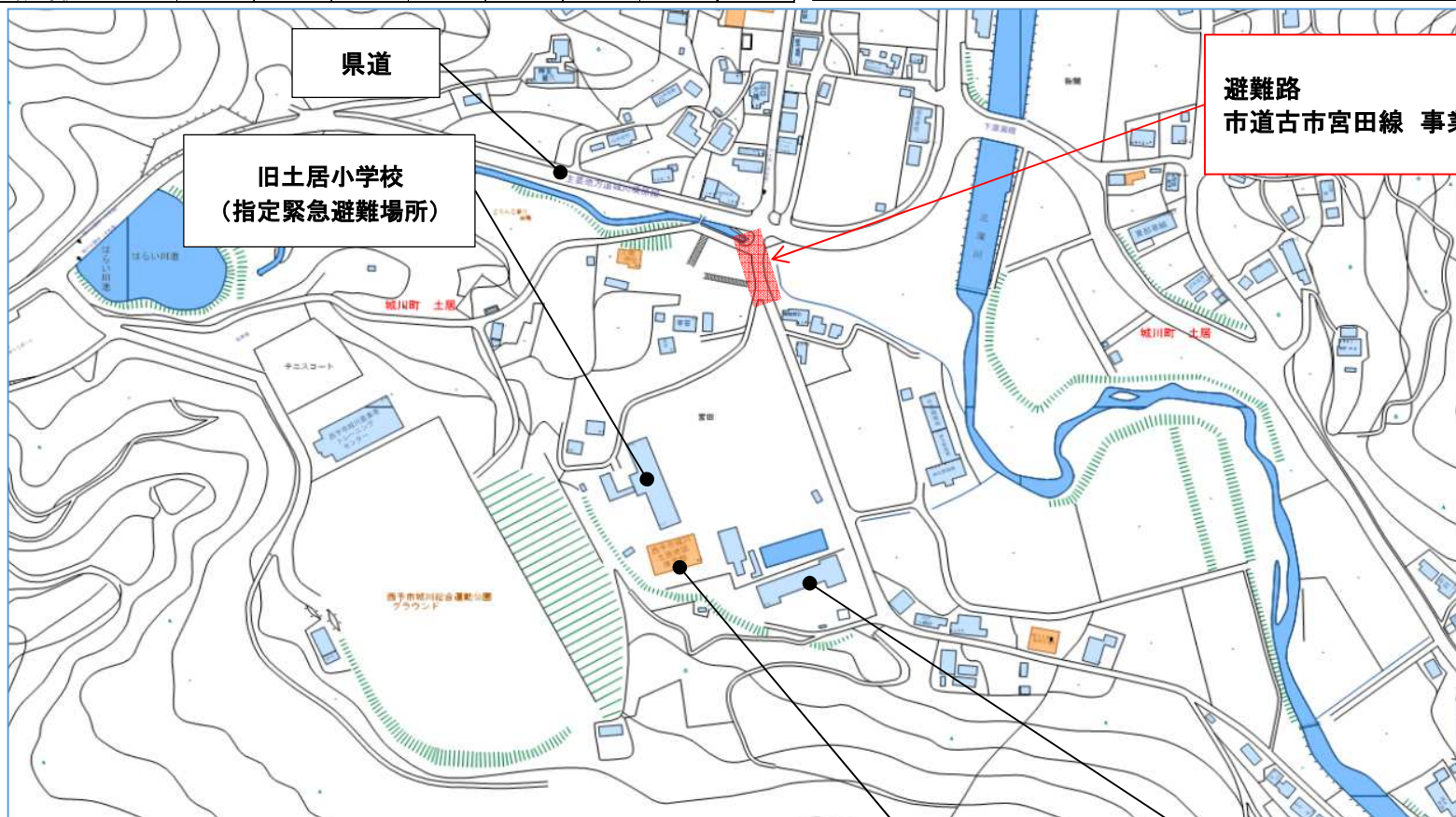
(様式6) 現況図 等

地区名	城川地区(愛媛県西予市)	面積	12,731ha	区域	避難路:市道古市宮田線
-----	--------------	----	----------	----	-------------

1.津波等避難困難者の解消計画

2. 津波避難施設等の整備計画

	地区名等	地区面積 (ha)	避難困難 者数 (人)	避難困難者解消目標年度					被害想定		地区名等	整備内容	整備目標年度					事業費 (百万円)	国費 (百万円)	
				R5	R6	R7	R8	R9					R5	R6	R7	R8	R9			
1	旧土居小学校	86	246	0	246	-	-	-	土砂災害等	1	旧土居小学校	避難路	工事						22.8	11.4



A2 都市防災総合推進事業
(地区公共施設等整備)
・避難路

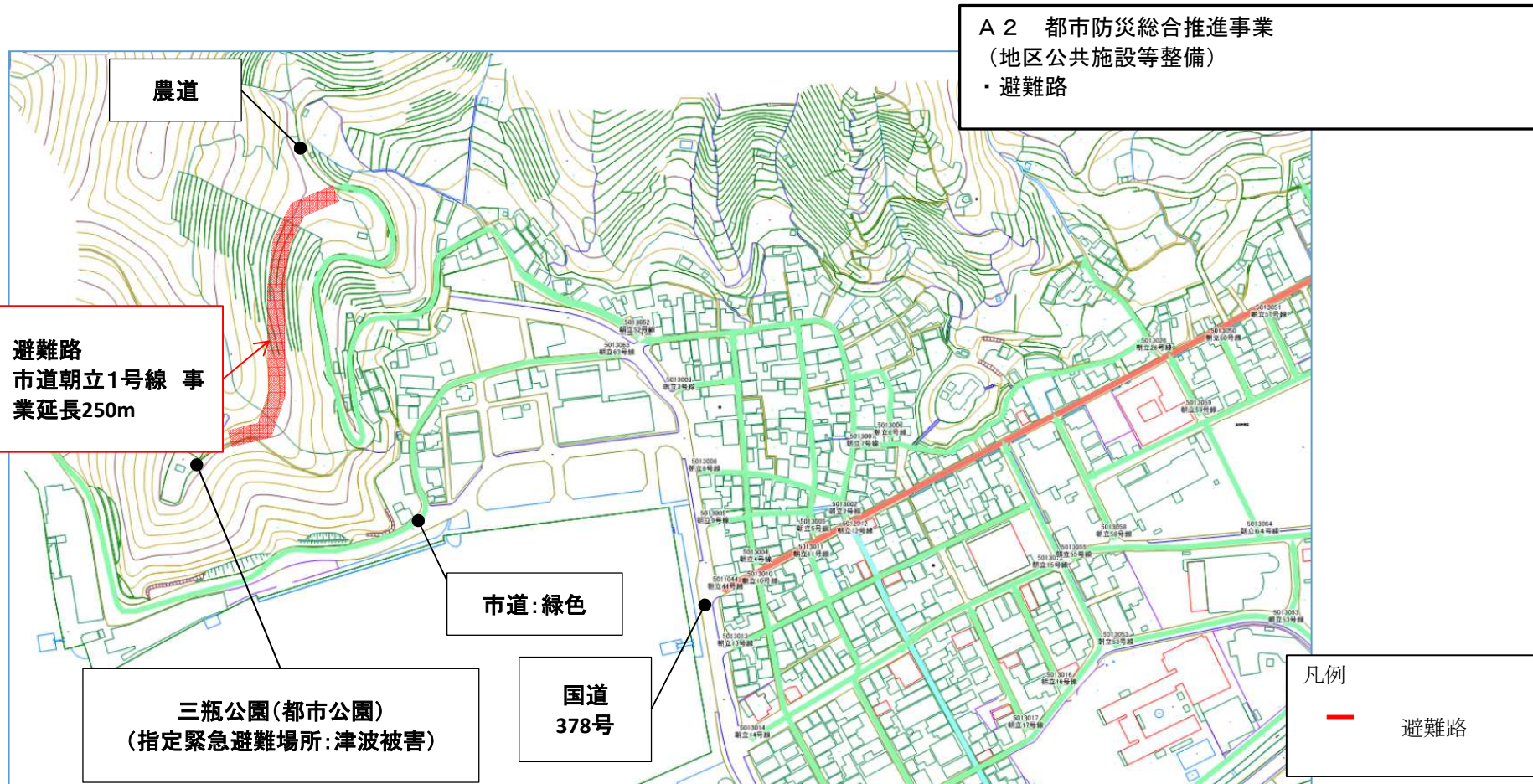
旧土居小学校体育館
(指定避難場所)

土居公民館移転予定
(旧土居保育所)

凡例
— 避難路

(様式6) 現況図 等

地区名	三瓶地区(愛媛県西予市)	面積	4,136ha	区域	避難路:市道朝立1号線
-----	--------------	----	---------	----	-------------



1.津波等避難困難者の解消計画

2. 津波避難施設等の整備計画

	地区名等	地区面積 (ha)	避難困難 者数 (人)	避難困難者解消目標年度					被害想定		地区名等	整備内容	整備目標年度					事業費 (百万円)	国費 (百万円)
				R5	R6	R7	R8	R9					R5	R6	R7	R8	R9		
1	三瓶公園	9	85	0	85	-	-	-	津波	1	三瓶公園	避難路	工事					125.0	62.5

(様式6) 現況図 等

地区名	三瓶・明浜地区(愛媛県西予市)	面積	6,734ha	区域	事前復興まちづくり計画策定及び調査等:ワークショップ
-----	-----------------	----	---------	----	----------------------------

事前復興まちづくり計画策定補助
事業内容:ワークショップ経費



A3 都市防災総合推進事業
(事前復興まちづくり計画策定支援)
事前復興まちづくり計画策定及び調査等:
ワークショップ経費

旧明浜町・三瓶町
(海岸に接する旧町地区を対象)