

😊”にっこいスマイル”😊

俵津スマイル～いいまちづくり隊～ 計画書



俵津スマイル～いいまちづくり隊～

目 次

1	あいさつ	-----P.1
2	俵津地区の現状と課題	
	地理的位置と人口推移	-----P.2
3	地域づくり組織の概要	
	俵津スマイルいいまちづくり隊組織図	-----P.3
4	俵津スマイル事業計画	
	(1)キャッチフレーズ・基本方針	-----P.4
	(2)活動目的と実施計画	-----P.5

ごあいさつ

西予市が平成23年度に創設した「地域づくり交付金事業制度」に基づき、俵津地区では「俵津スマイル～いいまちづくり隊～」を結成し、これまで活動を行ってきました。

「自分たちの町は自分たちで考え自分たちでつくる」を合言葉に、住民主導のまちづくりに努めてきましたが、私たちの想定以上に地域の人口減少、高齢化が進展し“住民力”の低下が顕著に表れてきています。

活動開始から15年が経過し、地域の現状と課題を見つめ直してみました。俵津地区の伝統を次世代に繋ぐため今、私たちに何ができるのか、また何をすべきか、皆で話し合い、考え、新たな計画書を作成しました。この計画書を軸に市や各種団体と連携しコミュニティの充実、地域活性化の取組みを着実に実行していきます。

ここ数年、俵津地区は国道378号バイパス、野福峠道路の改修、延伸により交通環境が劇的に改善されつつあります。一方で、変えてはならない伝統文化があります。

先達が築きあげてきた歴史や伝統を守り、次世代へ継承するとともに、これからの新しいまちづくりに向け、住民がさらに一体となり邁進していくことが必要です。

皆様のご協力をよろしくお願いいたします。

俵津スマイル-いいまちづくり隊-

会 長 西 田 初 敏

地理的位置と人口推移

位置・地形

私たちが暮らす「俵津」は市の南西部に位置し、南は宇和海、東は宇和島市と接している。リアス式海岸の入り江に集落があり、宇和海に面する南斜面の急傾斜地は、その多くが果樹園として利用されている。平地は極めて乏しい。

市の中心部へは、県道45号線、国道56号線経由で約10km、車での移動は約20分。

人口・世帯数

「俵津が村だった頃」

昭和25年(1950年)
人口：3,355人
世帯数：654世帯
高齢化率：7.2%
国勢調査(S25.10.1)

この間
←50年→
1,926人減
114世帯減

「今からわずか10年前」

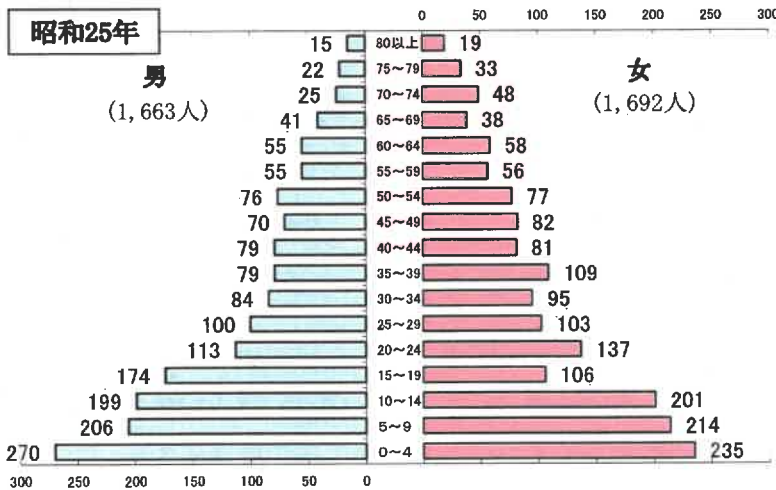
平成18年(2006年)
人口：1,429人
世帯数：540世帯
高齢化率：37.7%
住民基本台帳(H18.3.31)

この間
←10年→
261人減
19世帯減

「現在」

平成28年(2016年)
人口：1,168人
世帯数：521世帯
高齢化率：46.3%
住民基本台帳(H28.3.31)

★ 当時、村であった「昭和25年」と「現在」の人口ピラミッド

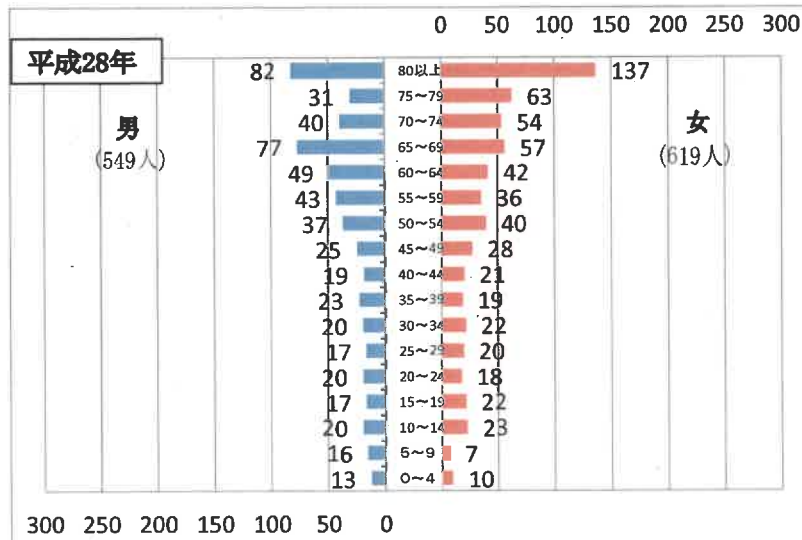


年少人口(0-14歳)
昭25 1,325人(全体の39.5%)
平28 89人(全体の7.6%)
1,236人減
生産年齢人口(15-64歳)
昭25 1,789人(全体の53.3%)
平28 538人(全体の46.1%)
1,251人減
老年人口(65歳以上)
昭25 241人(全体の7.2%)
平28 541人(全体の46.3%)
300人増

割合で見ると...

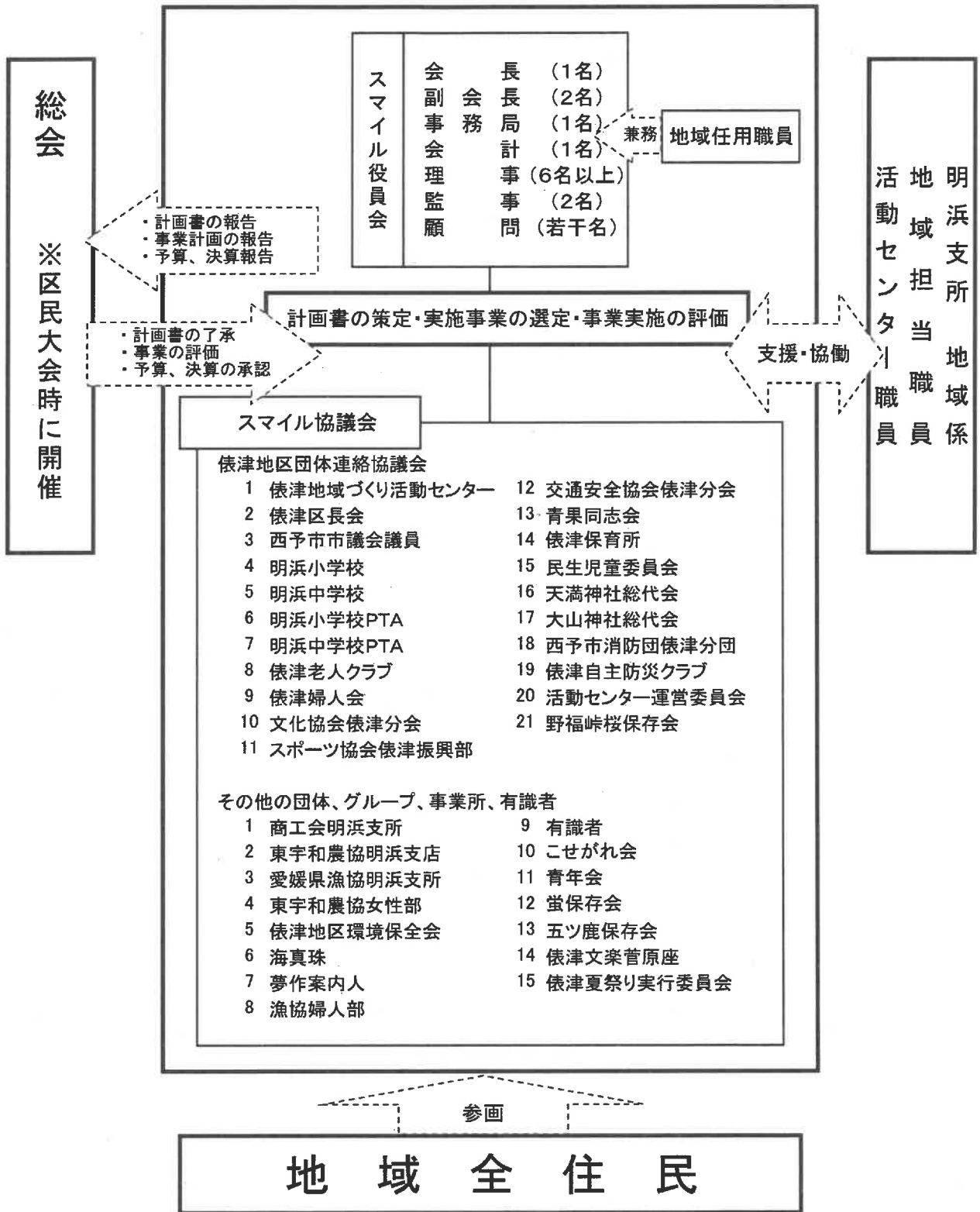
- ・年少人口は 約40%→7%(激減)
- ・老年人口は 約7%→46%(激増)
- ・そして遂に、**老年人口が生産年齢人口を上回る!**

圧倒的、少子高齢化



- ◇年少世代 →維持が絶対使命。
- ◇生産年齢世代 →役職負担大。軽減課題。
- ◇老年世代 →地域活動への参加必須。

組織図



地域づくり10箇年計画

(1) キャッチフレーズ、基本方針

俵津スマイルでは、今後10年間で取り組む活動を計画書としてまとめました。ただし、3年毎に協議の上、見直すこととしています。

キャッチフレーズ

我が故郷「俵津」
みんなスマイル！スマイル！

基本方針

景勝地の保全と地域内・地域外住民との交流

野福峠の
桜並木保存

- ・樹木植栽、伐採、整枝剪定
- ・沿道清掃、草刈り
- ・外松尾、野福の里公園の環境整備
- ・さくら祭り開催(観光協会タイアップ)
- ・保存会組織のバックアップ

住民が愛着を持ち
住みやすいまちへ

- ・助け合いの環境づくり
- ・子どもたちの見守り運動
- ・防災啓発活動の推進
- ・安全安心な環境づくり
- ・みんな集える場所の整備
- ・地域活動の維持・伝承
- ・社会体育振興
- ・誇れる地域イベントの実施
- ・ふるさと情報の発信
- ・イベント出店

(2)活動目的と実施計画

俵津スマイルでは地区のシンボルである「野福峠の桜」保存をメインの活動に据え、住民の誰もが誇りと愛着を持ち住みやすい真のまちづくりを目指し、ここに活動目的を掲げ、各事業を展開していきます。

3年毎に当計画を見直すこととし、新規に課題として挙げた事業や目的を達成した事業など、必要に応じて内容を更新します。

活動名	活動目的	活動内容	主)実践団体	実施年度								
				28	29	30	31	2	3	4	5	6
研修	活動推進と住民参加意識のさらなる醸成	市主催研修の参加	俵津スマイル	→	→	→	→	→	→	→	→	→
		地域課題解消のための視察、研修等の実施	俵津スマイル				→	→	→	→	→	→
野福峠の桜並木保存	景勝地の保全と地域内・地域外住民との交流	樹木植栽、伐採、整枝剪定	全住民	→	→	→	→	→	→	→	→	→
		沿道清掃、草刈り	全住民	→	→	→	→	→	→	→	→	→
		外松尾公園、野福の里公園の環境整備	全住民	→	→	→	→	→	→	→	→	→
		さくら祭り開催(観光協会タイアップ)	全住民	→	→	→	→	→	→	→	→	→
		保存会組織のバックアップ	全住民	→	→	→	→	→	→	→	→	→
住民が愛着を持ち住みやすいまちへ	助け合いの環境づくり	粗大ゴミ回収の実施	俵津スマイル	→	→	→	→	→	→	→	→	→
		地域一斉清掃の実施	区長会	→	→	→	→	→	→	→	→	→
		公衆トイレの清掃	俵津婦人会	→	→	→	→	→	→	→	→	→
		クリーン運動	全住民				→	→	→	→	→	→
	子どもたちの見守り運動	あいさつ運動標語の募集(取り替え)の実施	明浜小中PTA	→								
		夏休み中の夜間パトロールの実施	明浜小中PTA	→	→							
	防災啓発活動の推進	防災意識高揚の為の啓発活動(講演会他)	俵津自主防災クラブ	→	→	→	→	→	→	→	→	→
		避難訓練の実施	俵津自主防災クラブ	→	→	→	→	→	→	→	→	→
		防災用品の購入	俵津自主防災クラブ	→	→	→	→	→	→	→	→	→
	安全安心な環境づくり	防犯灯のLED化	区長会	→	→							
		生活道路整備(舗装等原材料の支給)	区長会	→	→	→	→	→	→	→	→	→
	みんなが集える場所の整備	スマイル公園環境整備	俵津スマイル	→								
		スマイルハウス整備	青年会	→								
		活動センター剪定	活動センター	→	→	→	→	→	→	→	→	→
		花咲き、蛍舞う宮崎川整備	蛍保存会	→	→	→	→	→	→	→	→	→
	地域活動の維持・伝承	『俵津歳時記(仮称)』の編纂、五つ鹿踊りや巫女の舞、亥の子唄等の伝承	五ツ鹿保存会				→	→	→	→	→	→
		五つ鹿、牛鬼、巫女用具等の修繕、補修	五ツ鹿保存会	→	→	→	→	→	→	→	→	→
		俵津文楽への支援・保存	俵津文楽菅原座				→	→	→	→	→	→
		後継者の確保対策(婚活事業)	俵津スマイル				→	→	→	→	→	→
	社会体育振興	地区運動会での種目主催	活動センター	→	→	→	→	→	→	→	→	→
元旦走ろう会の開催		活動センター	→	→	→	→	→	→	→	→	→	
誇れる地域イベントの実施	俵津夏祭り「花火大会」の実施	俵津夏祭り実行委員会	→	→	→	→	→	→	→	→	→	
ふるさと情報の発信	スマイルホームページ(充実継続)	俵津スマイル	→	→	→	→	→	→	→	→	→	
	スマイル広報の発行、SNSによる発信	俵津スマイル				→	→	→	→	→	→	
イベント出店	夏祭り、盆踊り、文化祭での出店(展)	俵津夏祭り実行委員会	→	→	→	→	→	→	→	→	→	

第三次 俵津地域づくり計画書

発行 俵津スマイル ～いいまちづくり隊～

2023年3月発行